

## ФОРМА

графического описания местоположения границ населённых пунктов,  
территориальных зон, особо охраняемых природных территорий,  
зон с особыми условиями использования территорий

### ОПИСАНИЕ МЕСТОПОЛОЖЕНИЯ ГРАНИЦ<sup>1</sup>

поселок Алимовка

(наименование объекта местоположение границ, которого описано (далее - объект)

#### Раздел 1

Сведения об объекте		
№ п/п	Характеристики объекта	Описание характеристик
1	2	3
1.	Местоположение объекта <sup>2</sup>	Самарская область, Сергиевский район, сельское поселение Верхняя Орлянка, поселок Алимовка
2.	Площадь объекта +/- величина погрешности определения площади (P +/- Дельта P) <sup>3</sup>	1017835±353 м <sup>2</sup>
3.	Иные характеристики объекта <sup>4</sup>	

#### Раздел 2

Сведения о местоположении границ объекта <sup>5</sup>					
1. Система координат _____ МСК-63					
2. Сведения о характерных точках границ объекта					
Обозначение характерных точек границ	Координаты, м		Метод определения координат характерной точки <sup>6</sup>	Средняя квадратическая погрешность положения характерной точки (Mt), м	Описание обозначения точки на местности (при наличии) <sup>7</sup>
	X	Y			
1	2	3	4	5	6
-					
1	450159.86	2233322.19	Картометрический метод	0.1	-
2	450158.81	2233320.3	Картометр	0.1	-

			ический метод		
3	450158.53	2233319.79	Картометр ический метод	0.1	-
4	450158.44	2233319.63	Картометр ический метод	0.1	-
5	450144.32	2233331.24	Картометр ический метод	0.1	-
6	450125.37	2233346.8	Картометр ический метод	0.1	-
7	450100.19	2233366.78	Картометр ический метод	0.1	-
8	450062.56	2233392.37	Картометр ический метод	0.1	-
9	450014.09	2233422.31	Картометр ический метод	0.1	-
10	449954.87	2233453.8	Картометр ический метод	0.1	-
11	449892.77	2233482.26	Картометр ический метод	0.1	-
12	449831.91	2233510.17	Картометр ический метод	0.1	-
13	449750.93	2233546.58	Картометр ический метод	0.1	-
14	449627.02	2233602.06	Картометр ический метод	0.1	-
15	449514.59	2233652.06	Картометр ический метод	0.1	-
16	449393.39	2233705.85	Картометр ический метод	0.1	-
17	449268.71	2233761.22	Картометр ический метод	0.1	-
18	449137.31	2233821.27	Картометр ический метод	0.1	-
19	448999.9	2233883.35	Картометр	0.1	-

			ический метод		
20	448882.9	2233937.3	Картометр ический метод	0.1	-
21	448764.59	2233990.95	Картометр ический метод	0.1	-
22	448633.98	2234049.98	Картометр ический метод	0.1	-
23	448613.37	2234060.58	Картометр ический метод	0.1	-
24	448582.57	2234082.81	Картометр ический метод	0.1	-
25	448559.55	2234107.39	Картометр ический метод	0.1	-
26	448537.19	2234141.01	Картометр ический метод	0.1	-
27	448394.16	2234441.4	Картометр ический метод	0.1	-
28	448341.94	2234552.64	Картометр ический метод	0.1	-
29	448247.58	2234750	Картометр ический метод	0.1	-
30	448216.8	2234815.37	Картометр ический метод	0.1	-
31	448238.11	2234828.61	Картометр ический метод	0.1	-
32	448243.76	2234832.11	Картометр ический метод	0.1	-
33	448251.35	2234836.84	Картометр ический метод	0.1	-
34	448278.38	2234853.65	Картометр ический метод	0.1	-
35	448298.56	2234866.12	Картометр ический метод	0.1	-
36	448312.13	2234874.56	Картометр	0.1	-

			ический метод		
37	448335.24	2234889.19	Картометр ический метод	0.1	-
38	448359.63	2234904.58	Картометр ический метод	0.1	-
39	448379.94	2234917.34	Картометр ический метод	0.1	-
40	448388.54	2234922.87	Картометр ический метод	0.1	-
41	448394.06	2234926.42	Картометр ический метод	0.1	-
42	448395.98	2234927.62	Картометр ический метод	0.1	-
43	448404	2234932.66	Картометр ический метод	0.1	-
44	448417.38	2234940.96	Картометр ический метод	0.1	-
45	448421.94	2234943.88	Картометр ический метод	0.1	-
46	448435.5	2234952.56	Картометр ический метод	0.1	-
47	448443.19	2234957.41	Картометр ический метод	0.1	-
48	448446.75	2234959.86	Картометр ический метод	0.1	-
49	448461.94	2234969.08	Картометр ический метод	0.1	-
50	448475.32	2234977.62	Картометр ический метод	0.1	-
51	448484.5	2234984.41	Картометр ический метод	0.1	-
52	448485.44	2234975.92	Картометр ический метод	0.1	-
53	448486.75	2234970.56	Картометр	0.1	-

			ический метод		
54	448486.8	2234970.12	Картометр ический метод	0.1	-
55	448487.19	2234966.7	Картометр ический метод	0.1	-
56	448487.19	2234962.16	Картометр ический метод	0.1	-
57	448485.32	2234957.23	Картометр ический метод	0.1	-
58	448484.38	2234955.35	Картометр ический метод	0.1	-
59	448483.44	2234953.48	Картометр ический метод	0.1	-
60	448483.63	2234949.45	Картометр ический метод	0.1	-
61	448486.32	2234940.94	Картометр ический метод	0.1	-
62	448489.2	2234933.66	Картометр ический метод	0.1	-
63	448491	2234928.78	Картометр ический метод	0.1	-
64	448492.19	2234924.08	Картометр ический метод	0.1	-
65	448492.81	2234918.02	Картометр ический метод	0.1	-
66	448493.25	2234912.92	Картометр ический метод	0.1	-
67	448493.14	2234912.04	Картометр ический метод	0.1	-
68	448503.74	2234916.14	Картометр ический метод	0.1	-
69	448506.71	2234933.12	Картометр ический метод	0.1	-
70	448509.56	2234928.04	Картометр	0.1	-

			ический метод		
71	448510.58	2234924.68	Картометр ический метод	0.1	-
72	448510.2	2234921.24	Картометр ический метод	0.1	-
73	448509.5	2234917.67	Картометр ический метод	0.1	-
74	448508.03	2234911.34	Картометр ический метод	0.1	-
75	448507.8	2234904.31	Картометр ический метод	0.1	-
76	448507.59	2234898.06	Картометр ический метод	0.1	-
77	448506.3	2234893.06	Картометр ический метод	0.1	-
78	448506.12	2234889.42	Картометр ический метод	0.1	-
79	448507.63	2234885.96	Картометр ический метод	0.1	-
80	448509.89	2234881.24	Картометр ический метод	0.1	-
81	448512.7	2234876.1	Картометр ический метод	0.1	-
82	448518.64	2234867	Картометр ический метод	0.1	-
83	448525	2234858.16	Картометр ический метод	0.1	-
84	448528.16	2234853.79	Картометр ический метод	0.1	-
85	448532.46	2234848.22	Картометр ический метод	0.1	-
86	448537.08	2234842.37	Картометр ический метод	0.1	-
87	448538.4	2234839	Картометр	0.1	-

			ический метод		
88	448538.9	2234836.04	Картометр ический метод	0.1	-
89	448537.5	2234832.37	Картометр ический метод	0.1	-
90	448534.55	2234828.05	Картометр ический метод	0.1	-
91	448531.06	2234824.28	Картометр ический метод	0.1	-
92	448529.58	2234821.26	Картометр ический метод	0.1	-
93	448528.34	2234818.1	Картометр ический метод	0.1	-
94	448527.77	2234813.05	Картометр ический метод	0.1	-
95	448528.22	2234808.9	Картометр ический метод	0.1	-
96	448527.41	2234805.46	Картометр ический метод	0.1	-
97	448525.54	2234799.39	Картометр ический метод	0.1	-
98	448526.24	2234794.31	Картометр ический метод	0.1	-
99	448527.72	2234791.87	Картометр ический метод	0.1	-
100	448531.19	2234789.9	Картометр ический метод	0.1	-
101	448533.88	2234785.83	Картометр ический метод	0.1	-
102	448535.23	2234781.9	Картометр ический метод	0.1	-
103	448537.65	2234774.8	Картометр ический метод	0.1	-
104	448541.39	2234768.02	Картометр	0.1	-

			ический метод		
105	448544.92	2234763.53	Картометр ический метод	0.1	-
106	448547.77	2234759.85	Картометр ический метод	0.1	-
107	448551.8	2234757.87	Картометр ический метод	0.1	-
108	448557.44	2234757.98	Картометр ический метод	0.1	-
109	448562.96	2234759.02	Картометр ический метод	0.1	-
110	448567.73	2234758.48	Картометр ический метод	0.1	-
111	448573.57	2234753.5	Картометр ический метод	0.1	-
112	448575.9	2234749.19	Картометр ический метод	0.1	-
113	448577.42	2234743.56	Картометр ический метод	0.1	-
114	448577.96	2234738.48	Картометр ический метод	0.1	-
115	448576.98	2234733.98	Картометр ический метод	0.1	-
116	448573.34	2234726.35	Картометр ический метод	0.1	-
117	448569.76	2234719.79	Картометр ический метод	0.1	-
118	448566.73	2234713.35	Картометр ический метод	0.1	-
119	448565.02	2234709.78	Картометр ический метод	0.1	-
120	448561.54	2234708.56	Картометр ический метод	0.1	-
121	448557.76	2234708.66	Картометр	0.1	-



			ический метод		
122	448553.83	2234708.37	Картометр ический метод	0.1	-
123	448548.77	2234704.38	Картометр ический метод	0.1	-
124	448545.3	2234701.28	Картометр ический метод	0.1	-
125	448542.75	2234696.42	Картометр ический метод	0.1	-
126	448542.22	2234692.71	Картометр ический метод	0.1	-
127	448542.86	2234690.29	Картометр ический метод	0.1	-
128	448545.65	2234689.54	Картометр ический метод	0.1	-
129	448547.13	2234688.56	Картометр ический метод	0.1	-
130	448550.03	2234685.28	Картометр ический метод	0.1	-
131	448550.63	2234681.8	Картометр ический метод	0.1	-
132	448549.4	2234678.37	Картометр ический метод	0.1	-
133	448549.01	2234674.65	Картометр ический метод	0.1	-
134	448550.18	2234671.15	Картометр ический метод	0.1	-
135	448553.03	2234667.6	Картометр ический метод	0.1	-
136	448556.28	2234662.84	Картометр ический метод	0.1	-
137	448557.74	2234659.73	Картометр ический метод	0.1	-
138	448558.47	2234655.84	Картометр	0.1	-

			ический метод		
139	448558.26	2234653.72	Картометр ический метод	0.1	-
140	448554.82	2234652.22	Картометр ический метод	0.1	-
141	448550.36	2234649.28	Картометр ический метод	0.1	-
142	448548.82	2234646.39	Картометр ический метод	0.1	-
143	448549.03	2234642.38	Картометр ический метод	0.1	-
144	448550.66	2234635.26	Картометр ический метод	0.1	-
145	448552.86	2234628.4	Картометр ический метод	0.1	-
146	448555.16	2234619.94	Картометр ический метод	0.1	-
147	448556.26	2234613.63	Картометр ический метод	0.1	-
148	448556.94	2234607.75	Картометр ический метод	0.1	-
149	448556.44	2234605.37	Картометр ический метод	0.1	-
150	448556.76	2234601.49	Картометр ический метод	0.1	-
151	448558.03	2234596.65	Картометр ический метод	0.1	-
152	448561.55	2234591.48	Картометр ический метод	0.1	-
153	448563.8	2234586.08	Картометр ический метод	0.1	-
154	448566.38	2234582.67	Картометр ический метод	0.1	-
155	448566.6	2234580.13	Картометр	0.1	-

			ический метод		
156	448564.53	2234577	Картометр ический метод	0.1	-
157	448562.84	2234572.38	Картометр ический метод	0.1	-
158	448563.02	2234568.77	Картометр ический метод	0.1	-
159	448564.31	2234564.46	Картометр ический метод	0.1	-
160	448565.8	2234561.89	Картометр ический метод	0.1	-
161	448569.92	2234559.92	Картометр ический метод	0.1	-
162	448574.01	2234558.58	Картометр ический метод	0.1	-
163	448580.31	2234556.92	Картометр ический метод	0.1	-
164	448585.78	2234556.23	Картометр ический метод	0.1	-
165	448593.25	2234555.6	Картометр ический метод	0.1	-
166	448598.3	2234554.52	Картометр ический метод	0.1	-
167	448603.06	2234553.18	Картометр ический метод	0.1	-
168	448607.76	2234552.8	Картометр ический метод	0.1	-
169	448611.78	2234552.12	Картометр ический метод	0.1	-
170	448614.86	2234551.1	Картометр ический метод	0.1	-
171	448618.74	2234548.58	Картометр ический метод	0.1	-
172	448622.47	2234545.28	Картометр	0.1	-

			ический метод		
173	448627.52	2234544.33	Картометр ический метод	0.1	-
174	448632.75	2234544.31	Картометр ический метод	0.1	-
175	448638.45	2234546.14	Картометр ический метод	0.1	-
176	448644.15	2234547.71	Картометр ический метод	0.1	-
177	448647.89	2234548.55	Картометр ический метод	0.1	-
178	448650.67	2234548.58	Картометр ический метод	0.1	-
179	448653.06	2234547.98	Картометр ический метод	0.1	-
180	448657.06	2234545.19	Картометр ический метод	0.1	-
181	448660.76	2234541.22	Картометр ический метод	0.1	-
182	448663.18	2234537	Картометр ический метод	0.1	-
183	448665.7	2234531.19	Картометр ический метод	0.1	-
184	448667.1	2234526.08	Картометр ический метод	0.1	-
185	448668.51	2234521.24	Картометр ический метод	0.1	-
186	448668.37	2234516.31	Картометр ический метод	0.1	-
187	448666.29	2234512.77	Картометр ический метод	0.1	-
188	448663.08	2234509	Картометр ический метод	0.1	-
189	448660.86	2234505.72	Картометр	0.1	-

			ический метод		
190	448660.54	2234502.83	Картометр ический метод	0.1	-
191	448662.33	2234497.81	Картометр ический метод	0.1	-
192	448664.9	2234493.74	Картометр ический метод	0.1	-
193	448669.02	2234489.48	Картометр ический метод	0.1	-
194	448676.67	2234485.52	Картометр ический метод	0.1	-
195	448683.5	2234482.38	Картометр ический метод	0.1	-
196	448692.88	2234479.31	Картометр ический метод	0.1	-
197	448701.68	2234475.85	Картометр ический метод	0.1	-
198	448710.88	2234471.17	Картометр ический метод	0.1	-
199	448716.59	2234468.47	Картометр ический метод	0.1	-
200	448721.92	2234467.24	Картометр ический метод	0.1	-
201	448726.98	2234466.42	Картометр ический метод	0.1	-
202	448732.9	2234465.7	Картометр ический метод	0.1	-
203	448737.81	2234464.88	Картометр ический метод	0.1	-
204	448740.2	2234464.81	Картометр ический метод	0.1	-
205	448745.02	2234465.33	Картометр ический метод	0.1	-
206	448747.45	2234466.19	Картометр	0.1	-

			ический метод		
207	448751.3	2234467.41	Картометр ический метод	0.1	-
208	448754.84	2234467.7	Картометр ический метод	0.1	-
209	448756.5	2234466.58	Картометр ический метод	0.1	-
210	448757.35	2234461.48	Картометр ический метод	0.1	-
211	448756.1	2234457.65	Картометр ический метод	0.1	-
212	448754.96	2234452.61	Картометр ический метод	0.1	-
213	448753.59	2234449.18	Картометр ический метод	0.1	-
214	448753.48	2234445.71	Картометр ический метод	0.1	-
215	448754.56	2234442.26	Картометр ический метод	0.1	-
216	448756.1	2234438.15	Картометр ический метод	0.1	-
217	448759.54	2234434.85	Картометр ический метод	0.1	-
218	448764.17	2234433.78	Картометр ический метод	0.1	-
219	448770.54	2234434.38	Картометр ический метод	0.1	-
220	448777.52	2234435.91	Картометр ический метод	0.1	-
221	448782.81	2234438.02	Картометр ический метод	0.1	-
222	448788.63	2234438.92	Картометр ический метод	0.1	-
223	448794.71	2234438.87	Картометр	0.1	-

			ический метод		
224	448799.04	2234437	Картометр ический метод	0.1	-
225	448802.89	2234433.42	Картометр ический метод	0.1	-
226	448809.16	2234430.16	Картометр ический метод	0.1	-
227	448812.8	2234428.72	Картометр ический метод	0.1	-
228	448817.26	2234426.44	Картометр ический метод	0.1	-
229	448822.15	2234424.43	Картометр ический метод	0.1	-
230	448827.06	2234423.35	Картометр ический метод	0.1	-
231	448829.12	2234421.15	Картометр ический метод	0.1	-
232	448829.33	2234418.34	Картометр ический метод	0.1	-
233	448827.81	2234414.65	Картометр ический метод	0.1	-
234	448825.14	2234410.19	Картометр ический метод	0.1	-
235	448821.72	2234404.68	Картометр ический метод	0.1	-
236	448819.8	2234401.54	Картометр ический метод	0.1	-
237	448817.45	2234398.08	Картометр ический метод	0.1	-
238	448817.25	2234391.74	Картометр ический метод	0.1	-
239	448818.8	2234386.62	Картометр ический метод	0.1	-
240	448823.26	2234379.82	Картометр	0.1	-

			ический метод		
241	448827.4	2234375.96	Картометр ический метод	0.1	-
242	448834.9	2234371.59	Картометр ический метод	0.1	-
243	448840.24	2234369.96	Картометр ический метод	0.1	-
244	448848.92	2234367.03	Картометр ический метод	0.1	-
245	448854.38	2234365.06	Картометр ический метод	0.1	-
246	448860.96	2234362.8	Картометр ический метод	0.1	-
247	448868.78	2234359.35	Картометр ический метод	0.1	-
248	448875.31	2234354.88	Картометр ический метод	0.1	-
249	448881.66	2234349.74	Картометр ический метод	0.1	-
250	448889.24	2234342.96	Картометр ический метод	0.1	-
251	448896.15	2234336.87	Картометр ический метод	0.1	-
252	448900.68	2234331.79	Картометр ический метод	0.1	-
253	448906	2234325.35	Картометр ический метод	0.1	-
254	448907.63	2234323.12	Картометр ический метод	0.1	-
255	448907.86	2234320.88	Картометр ический метод	0.1	-
256	448906.52	2234318.65	Картометр ический метод	0.1	-
257	448902.04	2234315.46	Картометр	0.1	-



			ический метод		
258	448901.1	2234312.14	Картометр ический метод	0.1	-
259	448902.64	2234306.76	Картометр ический метод	0.1	-
260	448904.34	2234301.9	Картометр ический метод	0.1	-
261	448903.9	2234296.44	Картометр ический метод	0.1	-
262	448902.4	2234293.42	Картометр ический метод	0.1	-
263	448900.74	2234290.13	Картометр ический метод	0.1	-
264	448901.76	2234285.97	Картометр ический метод	0.1	-
265	448905.32	2234282.26	Картометр ический метод	0.1	-
266	448910.74	2234278.76	Картометр ический метод	0.1	-
267	448917.77	2234276.94	Картометр ический метод	0.1	-
268	448921.96	2234275.38	Картометр ический метод	0.1	-
269	448928.42	2234273.54	Картометр ический метод	0.1	-
270	448935.9	2234272.78	Картометр ический метод	0.1	-
271	448940.44	2234273.16	Картометр ический метод	0.1	-
272	448946.44	2234274.72	Картометр ический метод	0.1	-
273	448949.63	2234277.42	Картометр ический метод	0.1	-
274	448950.31	2234281.13	Картометр	0.1	-

			ический метод		
275	448949.46	2234286.26	Картометр ический метод	0.1	-
276	448948.96	2234293.36	Картометр ический метод	0.1	-
277	448950.47	2234296.78	Картометр ический метод	0.1	-
278	448954.64	2234298.92	Картометр ический метод	0.1	-
279	448958.22	2234300.28	Картометр ический метод	0.1	-
280	448961.87	2234299.24	Картометр ический метод	0.1	-
281	448967.7	2234295.19	Картометр ический метод	0.1	-
282	448971.68	2234291.06	Картометр ический метод	0.1	-
283	448976.36	2234286.52	Картометр ический метод	0.1	-
284	448978.82	2234283.5	Картометр ический метод	0.1	-
285	448980.97	2234279.01	Картометр ический метод	0.1	-
286	448983.28	2234275.45	Картометр ический метод	0.1	-
287	448989.86	2234273.1	Картометр ический метод	0.1	-
288	448996.92	2234271.8	Картометр ический метод	0.1	-
289	449000.88	2234272.14	Картометр ический метод	0.1	-
290	449003.42	2234275.58	Картометр ический метод	0.1	-
291	449004.36	2234279.14	Картометр	0.1	-

			ический метод		
292	449004.79	2234283.65	Картометр ический метод	0.1	-
293	449003.83	2234289.42	Картометр ический метод	0.1	-
294	449001.96	2234293.2	Картометр ический метод	0.1	-
295	449000.89	2234296.96	Картометр ический метод	0.1	-
296	449001.2	2234301.37	Картометр ический метод	0.1	-
297	449002.16	2234304.81	Картометр ический метод	0.1	-
298	449005.22	2234308.06	Картометр ический метод	0.1	-
299	449009.1	2234309.94	Картометр ический метод	0.1	-
300	449013.92	2234309.66	Картометр ический метод	0.1	-
301	449018.77	2234306.04	Картометр ический метод	0.1	-
302	449024.72	2234301.18	Картометр ический метод	0.1	-
303	449031.15	2234298.18	Картометр ический метод	0.1	-
304	449037.16	2234295.06	Картометр ический метод	0.1	-
305	449042.78	2234293.56	Картометр ический метод	0.1	-
306	449048.16	2234293.26	Картометр ический метод	0.1	-
307	449054.41	2234293.87	Картометр ический метод	0.1	-
308	449060.79	2234294.08	Картометр	0.1	-

			ический метод		
309	449064.16	2234293.91	Картометр ический метод	0.1	-
310	449068	2234293.33	Картометр ический метод	0.1	-
311	449073.08	2234292.78	Картометр ический метод	0.1	-
312	449078.89	2234292.62	Картометр ический метод	0.1	-
313	449085.12	2234292.83	Картометр ический метод	0.1	-
314	449090.37	2234293.08	Картометр ический метод	0.1	-
315	449095.32	2234293.94	Картометр ический метод	0.1	-
316	449103.01	2234298.7	Картометр ический метод	0.1	-
317	449105.1	2234301.85	Картометр ический метод	0.1	-
318	449107.22	2234306.86	Картометр ический метод	0.1	-
319	449109.56	2234313.6	Картометр ический метод	0.1	-
320	449111.14	2234319.42	Картометр ический метод	0.1	-
321	449113.28	2234324.3	Картометр ический метод	0.1	-
322	449116.07	2234327.69	Картометр ический метод	0.1	-
323	449119.76	2234329.51	Картометр ический метод	0.1	-
324	449123.5	2234329.6	Картометр ический метод	0.1	-
325	449128.29	2234328.38	Картометр	0.1	-

			ический метод		
326	449132.75	2234325.7	Картометр ический метод	0.1	-
327	449137.65	2234323.28	Картометр ический метод	0.1	-
328	449144.84	2234321.45	Картометр ический метод	0.1	-
329	449154.14	2234319.15	Картометр ический метод	0.1	-
330	449162.02	2234317.17	Картометр ический метод	0.1	-
331	449168.78	2234314.83	Картометр ический метод	0.1	-
332	449171.7	2234312.73	Картометр ический метод	0.1	-
333	449175.26	2234310.28	Картометр ический метод	0.1	-
334	449180.8	2234308.7	Картометр ический метод	0.1	-
335	449185.9	2234308.42	Картометр ический метод	0.1	-
336	449190.45	2234308.82	Картометр ический метод	0.1	-
337	449196.27	2234308.63	Картометр ический метод	0.1	-
338	449202.76	2234307.63	Картометр ический метод	0.1	-
339	449210.1	2234305.94	Картометр ический метод	0.1	-
340	449216.76	2234305.6	Картометр ический метод	0.1	-
341	449223.56	2234305.26	Картометр ический метод	0.1	-
342	449228.82	2234305.38	Картометр	0.1	-

			ический метод		
343	449237.72	2234304.16	Картометр ический метод	0.1	-
344	449245.77	2234302.72	Картометр ический метод	0.1	-
345	449250.67	2234301.66	Картометр ический метод	0.1	-
346	449255.32	2234299.08	Картометр ический метод	0.1	-
347	449260.2	2234295.72	Картометр ический метод	0.1	-
348	449265.07	2234292.09	Картометр ический метод	0.1	-
349	449275.02	2234287.23	Картометр ический метод	0.1	-
350	449281.04	2234284.1	Картометр ический метод	0.1	-
351	449286.03	2234280.06	Картометр ический метод	0.1	-
352	449290.16	2234275.52	Картометр ический метод	0.1	-
353	449295.4	2234269.88	Картометр ический метод	0.1	-
354	449301.06	2234264.22	Картометр ический метод	0.1	-
355	449305.24	2234261.54	Картометр ический метод	0.1	-
356	449309.92	2234260.73	Картометр ический метод	0.1	-
357	449314.64	2234262.06	Картометр ический метод	0.1	-
358	449318.8	2234264.21	Картометр ический метод	0.1	-
359	449321.35	2234267.87	Картометр	0.1	-

			ический метод		
360	449322.75	2234272.1	Картометр ический метод	0.1	-
361	449326.1	2234274.68	Картометр ический метод	0.1	-
362	449329.44	2234277.12	Картометр ический метод	0.1	-
363	449333.78	2234279.93	Картометр ический метод	0.1	-
364	449334.98	2234282.17	Картометр ический метод	0.1	-
365	449335.36	2234285.37	Картометр ический метод	0.1	-
366	449334.17	2234288.22	Картометр ический метод	0.1	-
367	449331.11	2234290.72	Картометр ический метод	0.1	-
368	449327.9	2234292.55	Картометр ический метод	0.1	-
369	449323.52	2234293.36	Картометр ический метод	0.1	-
370	449318.65	2234296.72	Картометр ический метод	0.1	-
371	449315.93	2234300.37	Картометр ический метод	0.1	-
372	449316.53	2234306.67	Картометр ический метод	0.1	-
373	449318.52	2234311.56	Картометр ический метод	0.1	-
374	449322.2	2234315.6	Картометр ический метод	0.1	-
375	449327.92	2234316.62	Картометр ический метод	0.1	-
376	449333.2	2234317.22	Картометр	0.1	-

			ический метод		
377	449339.59	2234318.02	Картометр ический метод	0.1	-
378	449343.42	2234317.91	Картометр ический метод	0.1	-
379	449350.18	2234316.52	Картометр ический метод	0.1	-
380	449356.51	2234314.72	Картометр ический метод	0.1	-
381	449359.99	2234312.62	Картометр ический метод	0.1	-
382	449363.14	2234310.68	Картометр ический метод	0.1	-
383	449369.19	2234306.58	Картометр ический метод	0.1	-
384	449374.51	2234303.47	Картометр ический метод	0.1	-
385	449379.38	2234299.7	Картометр ический метод	0.1	-
386	449382.12	2234296.13	Картометр ический метод	0.1	-
387	449384.48	2234290.88	Картометр ический метод	0.1	-
388	449386.36	2234285.44	Картометр ический метод	0.1	-
389	449390.42	2234279.02	Картометр ический метод	0.1	-
390	449397.98	2234270.5	Картометр ический метод	0.1	-
391	449406.93	2234260.87	Картометр ический метод	0.1	-
392	449413.08	2234253.06	Картометр ический метод	0.1	-
393	449421.04	2234243.87	Картометр	0.1	-



			ический метод		
394	449427.42	2234238.5	Картометр ический метод	0.1	-
395	449436.25	2234229.44	Картометр ический метод	0.1	-
396	449443.98	2234223.94	Картометр ический метод	0.1	-
397	449450.3	2234220.76	Картометр ический метод	0.1	-
398	449456.59	2234218.68	Картометр ический метод	0.1	-
399	449462.5	2234217.71	Картометр ический метод	0.1	-
400	449469.86	2234219.44	Картометр ический метод	0.1	-
401	449476.56	2234222.58	Картометр ический метод	0.1	-
402	449485.14	2234226.83	Картометр ический метод	0.1	-
403	449492.34	2234231.76	Картометр ический метод	0.1	-
404	449498.98	2234238.21	Картометр ический метод	0.1	-
405	449503.9	2234242.42	Картометр ический метод	0.1	-
406	449507.12	2234243.7	Картометр ический метод	0.1	-
407	449510.08	2234244.56	Картометр ический метод	0.1	-
408	449513.92	2234244.19	Картометр ический метод	0.1	-
409	449522	2234236.64	Картометр ический метод	0.1	-
410	449526.26	2234232.65	Картометр	0.1	-

			ический метод		
411	449532.14	2234229.11	Картометр ический метод	0.1	-
412	449535.42	2234227.2	Картометр ический метод	0.1	-
413	449539	2234223.62	Картометр ический метод	0.1	-
414	449545.42	2234221.06	Картометр ический метод	0.1	-
415	449554	2234218.26	Картометр ический метод	0.1	-
416	449558.78	2234216.1	Картометр ический метод	0.1	-
417	449561.13	2234212.92	Картометр ический метод	0.1	-
418	449562.74	2234210.15	Картометр ический метод	0.1	-
419	449563.12	2234206.93	Картометр ический метод	0.1	-
420	449561.84	2234201.44	Картометр ический метод	0.1	-
421	449558.84	2234193.24	Картометр ический метод	0.1	-
422	449557.9	2234183.12	Картометр ический метод	0.1	-
423	449558.98	2234172.89	Картометр ический метод	0.1	-
424	449561.12	2234165.34	Картометр ический метод	0.1	-
425	449563.52	2234158.07	Картометр ический метод	0.1	-
426	449566.82	2234155.02	Картометр ический метод	0.1	-
427	449571.38	2234152.57	Картометр	0.1	-

			ический метод		
428	449575.42	2234150.1	Картометр ический метод	0.1	-
429	449577.76	2234147.62	Картометр ический метод	0.1	-
430	449579.84	2234144.01	Картометр ический метод	0.1	-
431	449579.34	2234140.92	Картометр ический метод	0.1	-
432	449577.08	2234138.24	Картометр ический метод	0.1	-
433	449574.69	2234135.98	Картометр ический метод	0.1	-
434	449574.75	2234132.76	Картометр ический метод	0.1	-
435	449576.14	2234130.41	Картометр ический метод	0.1	-
436	449581.85	2234129.1	Картометр ический метод	0.1	-
437	449585.67	2234127.73	Картометр ический метод	0.1	-
438	449591.6	2234128.54	Картометр ический метод	0.1	-
439	449595.24	2234129.98	Картометр ический метод	0.1	-
440	449600.07	2234132.71	Картометр ический метод	0.1	-
441	449604.2	2234137.1	Картометр ический метод	0.1	-
442	449607.36	2234142.47	Картометр ический метод	0.1	-
443	449611.75	2234147.85	Картометр ический метод	0.1	-
444	449617.34	2234153.1	Картометр	0.1	-

			ический метод		
445	449624.98	2234158.94	Картометр ический метод	0.1	-
446	449628.66	2234161.52	Картометр ический метод	0.1	-
447	449634.64	2234164.97	Картометр ический метод	0.1	-
448	449641.22	2234168.01	Картометр ический метод	0.1	-
449	449645.12	2234169.75	Картометр ический метод	0.1	-
450	449650.94	2234169.69	Картометр ический метод	0.1	-
451	449658.52	2234170.08	Картометр ический метод	0.1	-
452	449665.95	2234171.74	Картометр ический метод	0.1	-
453	449670.6	2234172.65	Картометр ический метод	0.1	-
454	449677.94	2234172.18	Картометр ический метод	0.1	-
455	449683.48	2234171.83	Картометр ический метод	0.1	-
456	449687.14	2234172.18	Картометр ический метод	0.1	-
457	449690.8	2234173.24	Картометр ический метод	0.1	-
458	449692.8	2234176.1	Картометр ический метод	0.1	-
459	449693.71	2234181.06	Картометр ический метод	0.1	-
460	449696.03	2234183.12	Картометр ический метод	0.1	-
461	449699.22	2234184.53	Картометр	0.1	-

			ический метод		
462	449703.54	2234184.29	Картометр ический метод	0.1	-
463	449710.32	2234182.82	Картометр ический метод	0.1	-
464	449717.49	2234179.91	Картометр ический метод	0.1	-
465	449723.48	2234176.88	Картометр ический метод	0.1	-
466	449728.24	2234173.83	Картометр ический метод	0.1	-
467	449737.59	2234169.98	Картометр ический метод	0.1	-
468	449741.53	2234167.9	Картометр ический метод	0.1	-
469	449746.28	2234164.86	Картометр ический метод	0.1	-
470	449749.54	2234162.78	Картометр ический метод	0.1	-
471	449754.28	2234161.4	Картометр ический метод	0.1	-
472	449760.5	2234160.91	Картометр ический метод	0.1	-
473	449762.58	2234159.76	Картометр ический метод	0.1	-
474	449763.24	2234158.28	Картометр ический метод	0.1	-
475	449764.92	2234154.1	Картометр ический метод	0.1	-
476	449768.23	2234149.52	Картометр ический метод	0.1	-
477	449775.54	2234141.1	Картометр ический метод	0.1	-
478	449784.4	2234129.08	Картометр	0.1	-

			ический метод		
479	449790.5	2234119.96	Картометр ический метод	0.1	-
480	449797.86	2234109.45	Картометр ический метод	0.1	-
481	449805.52	2234096.56	Картометр ический метод	0.1	-
482	449811.43	2234086.32	Картометр ический метод	0.1	-
483	449816.34	2234079.12	Картометр ический метод	0.1	-
484	449823.22	2234073.07	Картометр ический метод	0.1	-
485	449831.3	2234066.48	Картометр ический метод	0.1	-
486	449836.88	2234062.13	Картометр ический метод	0.1	-
487	449846.15	2234059.84	Картометр ический метод	0.1	-
488	449854	2234059.38	Картометр ический метод	0.1	-
489	449861.96	2234060.61	Картометр ический метод	0.1	-
490	449866.24	2234063.33	Картометр ический метод	0.1	-
491	449867.97	2234066.3	Картометр ический метод	0.1	-
492	449868.17	2234071.2	Картометр ический метод	0.1	-
493	449869.76	2234073.88	Картометр ический метод	0.1	-
494	449873.78	2234075.76	Картометр ический метод	0.1	-
495	449878.77	2234077.72	Картометр	0.1	-

			ический метод		
496	449884.44	2234078.02	Картометр ический метод	0.1	-
497	449887.84	2234076.96	Картометр ический метод	0.1	-
498	449894.1	2234074.67	Картометр ический метод	0.1	-
499	449899.28	2234073.07	Картометр ический метод	0.1	-
500	449909.07	2234069.86	Картометр ический метод	0.1	-
501	449915.74	2234066.6	Картометр ический метод	0.1	-
502	449921.64	2234063.07	Картометр ический метод	0.1	-
503	449928.34	2234059.27	Картометр ический метод	0.1	-
504	449935.99	2234055.91	Картометр ический метод	0.1	-
505	449946.64	2234051.62	Картометр ический метод	0.1	-
506	449954.43	2234047.98	Картометр ический метод	0.1	-
507	449962.53	2234043.1	Картометр ический метод	0.1	-
508	449963.66	2234041.99	Картометр ический метод	0.1	-
509	449971.28	2234036.46	Картометр ический метод	0.1	-
510	449981.79	2234030.81	Картометр ический метод	0.1	-
511	449992.3	2234027.58	Картометр ический метод	0.1	-
512	450004.42	2234022.72	Картометр	0.1	-

			ический метод		
513	450014.13	2234022.72	Картометр ический метод	0.1	-
514	450023.02	2234023.54	Картометр ический метод	0.1	-
515	450029.58	2234025.99	Картометр ический метод	0.1	-
516	450035.95	2234028.38	Картометр ический метод	0.1	-
517	450042.64	2234029.44	Картометр ический метод	0.1	-
518	450051.32	2234030.81	Картометр ический метод	0.1	-
519	450057.78	2234030	Картометр ический метод	0.1	-
520	450065.06	2234025.96	Картометр ический метод	0.1	-
521	450071.52	2234017.88	Картометр ический метод	0.1	-
522	450075.56	2234008.17	Картометр ический метод	0.1	-
523	450078.8	2233996.05	Картометр ический метод	0.1	-
524	450082.03	2233981.5	Картометр ический метод	0.1	-
525	450080.45	2233970.12	Картометр ический метод	0.1	-
526	450077.18	2233956.44	Картометр ический метод	0.1	-
527	450073.13	2233943.5	Картометр ический метод	0.1	-
528	450068.41	2233929.6	Картометр ический метод	0.1	-
529	450069.1	2233912.79	Картометр	0.1	-



			ический метод		
530	450071.52	2233895	Картометр ический метод	0.1	-
531	450074.75	2233871.56	Картометр ический метод	0.1	-
532	450076.32	2233859.55	Картометр ический метод	0.1	-
533	450079.46	2233849.6	Картометр ический метод	0.1	-
534	450082.71	2233844.15	Картометр ический метод	0.1	-
535	450086.84	2233839.44	Картометр ический метод	0.1	-
536	450087.08	2233839.35	Картометр ический метод	0.1	-
537	450091.98	2233836.73	Картометр ический метод	0.1	-
538	450099.02	2233834.56	Картометр ический метод	0.1	-
539	450113.78	2233825.19	Картометр ический метод	0.1	-
540	450128.94	2233815.76	Картометр ический метод	0.1	-
541	450135.71	2233803.88	Картометр ический метод	0.1	-
542	450137.64	2233792.53	Картометр ический метод	0.1	-
543	450143.7	2233778.58	Картометр ический метод	0.1	-
544	450151.84	2233772.35	Картометр ический метод	0.1	-
545	450165.23	2233773.74	Картометр ический метод	0.1	-
546	450180.54	2233775.55	Картометр	0.1	-

			ический метод		
547	450199.26	2233780.59	Картометр ический метод	0.1	-
548	450213.03	2233782.78	Картометр ический метод	0.1	-
549	450226.38	2233780.65	Картометр ический метод	0.1	-
550	450238.39	2233775.03	Картометр ический метод	0.1	-
551	450247.02	2233761.85	Картометр ический метод	0.1	-
552	450254.48	2233747.66	Картометр ический метод	0.1	-
553	450259.74	2233724.72	Картометр ический метод	0.1	-
554	450260.44	2233721.1	Картометр ический метод	0.1	-
555	450264.68	2233698.6	Картометр ический метод	0.1	-
556	450270.26	2233681.62	Картометр ический метод	0.1	-
557	450275.88	2233660.28	Картометр ический метод	0.1	-
558	450283.34	2233646.1	Картометр ический метод	0.1	-
559	450293.74	2233641.1	Картометр ический метод	0.1	-
560	450305.26	2233639.3	Картометр ический метод	0.1	-
561	450318	2233631.94	Картометр ический метод	0.1	-
562	450328.34	2233631.7	Картометр ический метод	0.1	-
563	450331.56	2233632.92	Картометр	0.1	-

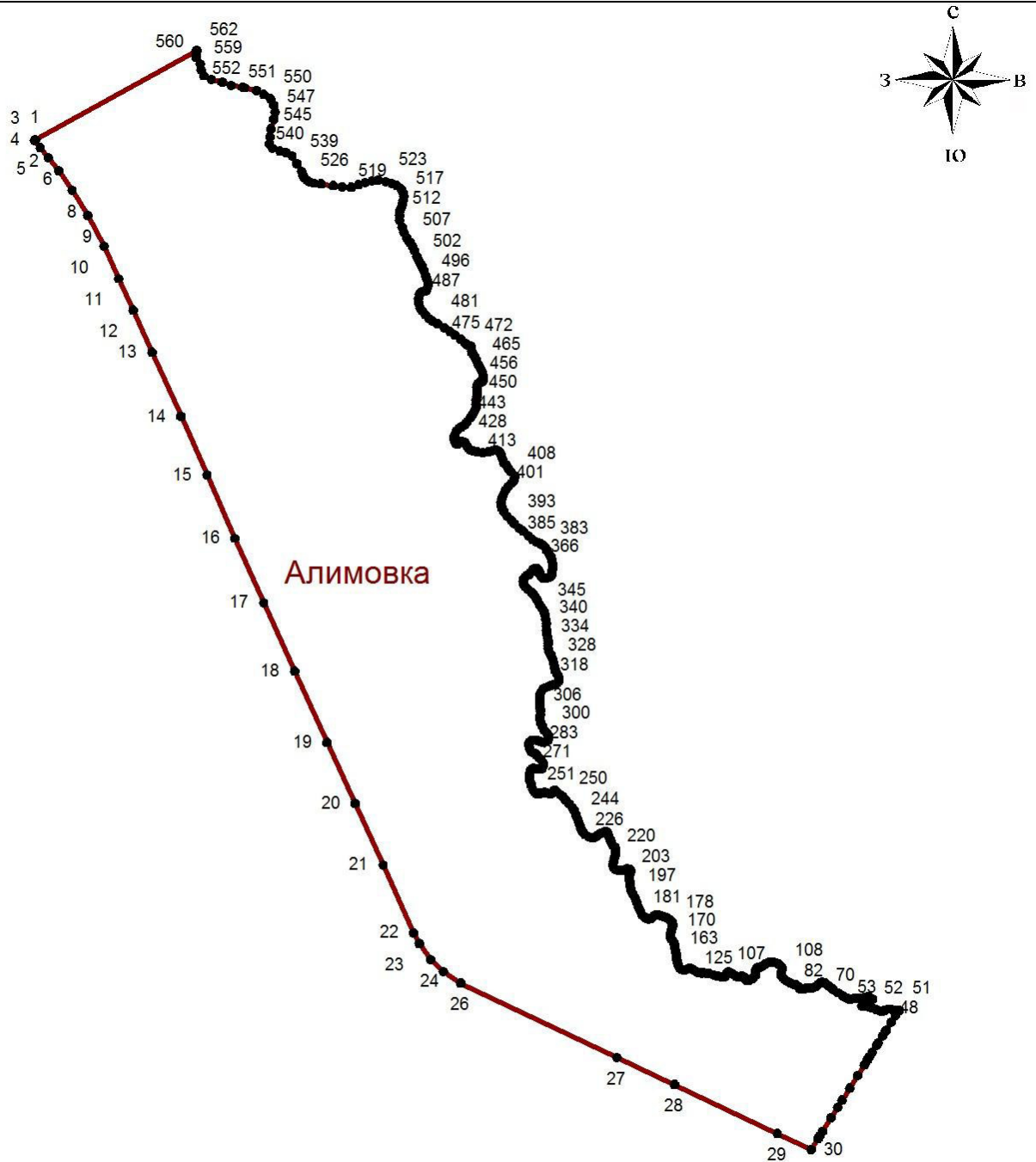
			ический метод		
564	450330.82	2233631.57	Картометрический метод	0.1	-
1	450159.86	2233322.19	Картометрический метод	0.1	-
<b>3. Сведения о характерных точках части (частей) границы объекта</b>					
Обозначение характерных точек части границы	Координаты, м		Метод определения координат характерной точки	Средняя квадратическая погрешность положения характерной точки (Mt), м	Описание обозначения точки на местности (при наличии)
	X	Y			
1	2	3	4		5
Часть № -					
			-	-	-

### Раздел 3

<b>Сведения о местоположении изменённых (уточнённых) границ объекта<sup>8</sup></b>							
1. Система координат _____ - _____							
<b>2. Сведения о характерных точках границ объекта</b>							
Обозначение характерных точек границ	Существующие координаты, м		Изменённые (уточнённые) координаты, м		Метод определения координат характерной точки	Средняя квадратическая погрешность положения характерной точки (Mt), м	Описание обозначения точки на местности (при наличии)
	X	Y	X	Y			
1	2	3	4	5	6	7	8
-							
					-	-	-
<b>3. Сведения о характерных точках части (частей) границы объекта</b>							
Обозначение характерных точек границ	Существующие координаты, м		Изменённые (уточнённые) координаты, м		Метод определения координат характерной точки	Средняя квадратическая погрешность положения характерной точки (Mt), м	Описание обозначения точки на местности (при наличии)
	X	Y	X	Y			
1	2	3	4	5	6	7	8
Часть № -							
					-	-	-

## Раздел 4

### План границ объекта<sup>9</sup>



Масштаб 1:12500

Используемые условные знаки и обозначения:



Граница населенного пункта



Поворотная точка

Подпись точки

Подпись \_\_\_\_\_ Дата «\_\_» \_\_\_\_\_ 20\_\_ г.

Место для оттиска печати лица, составившего описание местоположения границ объекта

---

<sup>1</sup> Графическое описание местоположения границ населенных пунктов, территориальных зон, особо охраняемых природных территорий и зон с особыми условиями использования территории (далее - Описание местоположения границ) составляется по результатам работ по определению координат характерных точек границ населенных пунктов, территориальных зон, особо охраняемых природных территорий и зон с особыми условиями использования территории либо части (частей) таких границ.

Описание местоположения границ составляется с использованием сведений Единого государственного реестра недвижимости, Единой электронной картографической основы, картографического материала, материалов дистанционного зондирования (далее - картографическая основа), а также по данным измерений, полученных на местности.

<sup>2</sup> В строке «Местоположение объекта» раздела «Сведения об объекте» приводится описание расположения объекта с указанием наименования субъекта Российской Федерации, муниципального образования, населенного пункта.

<sup>3</sup> В строке «Площадь объекта +/- величина погрешности определения площади (P +/- Дельта P)» раздела «Сведения об объекте» указываются площадь объекта и предельно допустимая погрешность определения такой площади, если определение площади объекта предусмотрено соответствующим договором подряда, заключаемым между заказчиком и исполнителем работ по определению местоположения объекта.

Площадь объекта указывается в квадратных метрах с округлением до 1 кв. метра.

<sup>4</sup> В строке «Иные характеристики объекта» раздела «Сведения об объекте» указываются иные характеристики объекта (при необходимости).

<sup>5</sup> В разделе «Сведения о местоположении границ объекта» указываются:

система координат, используемая для ведения Единого государственного реестра недвижимости, в том числе номера соответствующих зон картографической проекции;

сведения о характерных точках границ объекта;

сведения о характерных точках части (частей) границы объекта.

Для обозначения характерных точек границ объекта используются арабские цифры. Для всех характерных точек границ объекта работ либо частей таких границ применяется сквозная нумерация.

Список характерных точек границ объекта в реквизитах «Сведения о характерных точках границ объекта» и «Сведения о характерных точках части (частей) границы объекта» должен завершаться номером начальной точки в случае, если такие границы представлены в виде замкнутого контура.

Реквизит «Сведения о характерных точках части (частей) границы объекта» заполняется в случае подготовки описания местоположения части (частей) границы объекта и (или) местоположения границ частей объекта, если законодательством Российской Федерации допускается описание местоположения границы в виде отдельных ее участков или описание границ частей объекта, в том числе в отношении территорий (подзон). В этом случае реквизит «Сведения о характерных точках границ объекта» не заполняется.

В реквизите «Сведения о характерных точках части (частей) границы объекта» границы частей объектов представляются в виде замкнутого контура.

Значения координат характерных точек границ объекта приводятся в метрах с округлением до 0,01 метра в указанной системе координат.

<sup>6</sup> В зависимости от примененных при выполнении работ методов определения координат характерных точек границ объекта в графе «Метод определения координат характерной точки» реквизита «Сведения о характерных точках границ объекта» указываются:

геодезический метод (метод триангуляции, полигонометрии, трилатерации, метод прямых, обратных или комбинированных засечек и иные геодезические методы);

метод спутниковых геодезических измерений (определений);

фотограмметрический метод;

картометрический метод.

<sup>7</sup> Графа «Описание обозначения точки на местности (при наличии)» реквизита «Сведения о характерных точках границ объекта» заполняется в случае, если характерная точка обозначена на местности специальным информационным знаком. В остальных случаях в графе проставляется прочерк.

<sup>8</sup> Требования к заполнению раздела «Сведения о местоположении измененных (уточненных) границ объекта» аналогичны требованиям к заполнению раздела «Сведения о местоположении границ объекта».

---

Раздел «Сведения о местоположении измененных (уточненных) границ объекта» заполняется в случае, если сведения о местоположении изменяемых (уточняемых) границ объекта были внесены в Единый государственный реестр недвижимости.

<sup>9</sup> План границ объекта оформляется в масштабе, обеспечивающем читаемость местоположения границ объекта, с отображением характерных точек границ объекта, читаемых в таком масштабе.

План границ объекта оформляется в виде, совмещенном с картографической основой.

На плане границ объекта отображаются:

- границы объекта (читаемые в выбранном масштабе характерные точки и части границ);
- установленные границы административно-территориальных образований;
- границы природных объектов и (или) объектов искусственного происхождения (если местоположение отдельных частей границ объекта определено через местоположение указанных объектов);
- необходимые обозначения;
- используемые условные знаки;
- выбранный масштаб.

## ФОРМА

графического описания местоположения границ населённых пунктов,  
территориальных зон, особо охраняемых природных территорий,  
зон с особыми условиями использования территорий

### ОПИСАНИЕ МЕСТОПОЛОЖЕНИЯ ГРАНИЦ<sup>1</sup>

село Верхняя Орлянка

(наименование объекта местоположение границ, которого описано (далее - объект))

#### Раздел 1

Сведения об объекте		
№ п/п	Характеристики объекта	Описание характеристик
1	2	3
1.	Местоположение объекта <sup>2</sup>	Самарская область, Сергиевский район, сельское поселение Верхняя Орлянка, село Верхняя Орлянка
2.	Площадь объекта +/- величина погрешности определения площади (P +/- Дельта P) <sup>3</sup>	4172998±715 м <sup>2</sup>
3.	Иные характеристики объекта <sup>4</sup>	

#### Раздел 2

Сведения о местоположении границ объекта <sup>5</sup>					
1. Система координат _____ МСК-63					
2. Сведения о характерных точках границ объекта					
Обозначение характерных точек границ	Координаты, м		Метод определения координат характерной точки <sup>6</sup>	Средняя квадратическая погрешность положения характерной точки (Mt), м	Описание обозначения точки на местности (при наличии) <sup>7</sup>
	X	Y			
1	2	3	4	5	6
1	447800.77	2235227.22	Картометрический метод	0.1	-

2	447435.94	2234844.66	Картометрический метод	0.1	-
3	447377.13	2234914.24	Картометрический метод	0.1	-
4	447335.1	2234934.46	Картометрический метод	0.1	-
5	447335.23	2234934.66	Картометрический метод	0.1	-
6	447235.07	2235024.15	Картометрический метод	0.1	-
7	447291.36	2235130.84	Картометрический метод	0.1	-
8	447517.33	2235397.84	Картометрический метод	0.1	-
9	447517.67	2235399.34	Картометрический метод	0.1	-
10	447538.81	2235424.42	Картометрический метод	0.1	-
11	446699.12	2235882.25	Картометрический метод	0.1	-
12	446674.58	2235897.56	Картометрический метод	0.1	-
13	446654.88	2235909.85	Картометрический метод	0.1	-
14	446566.19	2235965.17	Картометрический метод	0.1	-
15	446457.19	2236054.97	Картометрический метод	0.1	-
16	446454.22	2236051.58	Картометрический метод	0.1	-
17	446444.66	2236039.25	Картометрический метод	0.1	-
18	446351.79	2235922.9	Картометрический метод	0.1	-



19	446347.3	2235923.72	Картометрический метод	0.1	-
20	446277.12	2235937.22	Картометрический метод	0.1	-
21	446272.51	2235941.46	Картометрический метод	0.1	-
22	446257.04	2235944.84	Картометрический метод	0.1	-
23	446254.82	2235943.68	Картометрический метод	0.1	-
24	446251.64	2235949.31	Картометрический метод	0.1	-
25	446242.01	2235943.21	Картометрический метод	0.1	-
26	446230.55	2235945.34	Картометрический метод	0.1	-
27	446227.1	2235946.18	Картометрический метод	0.1	-
28	446219.39	2235947.68	Картометрический метод	0.1	-
29	446222.22	2235950.01	Картометрический метод	0.1	-
30	446236.84	2235969.24	Картометрический метод	0.1	-
31	446228.26	2235978.22	Картометрический метод	0.1	-
32	446218.96	2235986.46	Картометрический метод	0.1	-
33	446209.02	2235993.92	Картометрический метод	0.1	-
34	446198.5	2236000.52	Картометрический метод	0.1	-
35	446187.48	2236006.22	Картометрический метод	0.1	-

36	446180.74	2236009.15	Картометрический метод	0.1	-
37	446170.46	2236013.34	Картометрический метод	0.1	-
38	446158.67	2236017.58	Картометрический метод	0.1	-
39	446146.68	2236020.8	Картометрический метод	0.1	-
40	446134.46	2236023.01	Картометрический метод	0.1	-
41	446122.12	2236024.2	Картометрический метод	0.1	-
42	446121.06	2236024.26	Картометрический метод	0.1	-
43	446112.66	2236024.66	Картометрический метод	0.1	-
44	446110.7	2236024.75	Картометрический метод	0.1	-
45	446098.28	2236024.84	Картометрический метод	0.1	-
46	446085.9	2236023.9	Картометрический метод	0.1	-
47	446073.64	2236021.94	Картометрический метод	0.1	-
48	446061.6	2236018.98	Картометрический метод	0.1	-
49	446049.83	2236015.02	Картометрический метод	0.1	-
50	446038.42	2236010.11	Картометрический метод	0.1	-
51	446027.48	2236004.27	Картометрический метод	0.1	-
52	446019.87	2235999.48	Картометрический метод	0.1	-

53	446013.32	2235995.08	Картометрический метод	0.1	-
54	446003.43	2235987.85	Картометрический метод	0.1	-
55	445994.04	2235979.71	Картометрический метод	0.1	-
56	445985.36	2235970.83	Картометрический метод	0.1	-
57	445977.44	2235961.26	Картометрический метод	0.1	-
58	445970.32	2235951.06	Картометрический метод	0.1	-
59	445964.08	2235940.31	Картометрический метод	0.1	-
60	445960.29	2235932.59	Картометрический метод	0.1	-
61	445957.23	2235925.87	Картометрический метод	0.1	-
62	445955.06	2235921.12	Картометрический метод	0.1	-
63	445954.97	2235920.94	Картометрический метод	0.1	-
64	445952.66	2235915.88	Картометрический метод	0.1	-
65	445952.56	2235915.67	Картометрический метод	0.1	-
66	445950.96	2235912.15	Картометрический метод	0.1	-
67	445946.12	2235901.55	Картометрический метод	0.1	-
68	445946.06	2235901.4	Картометрический метод	0.1	-
69	445944.42	2235897.82	Картометрический метод	0.1	-

70	445939.8	2235886.42	Картометрический метод	0.1	-
71	445936.06	2235874.56	Картометрический метод	0.1	-
72	445933.32	2235862.43	Картометрический метод	0.1	-
73	445931.6	2235850.1	Картометрический метод	0.1	-
74	445930.9	2235837.69	Картометрический метод	0.1	-
75	445931.22	2235825.26	Картометрический метод	0.1	-
76	445932.56	2235812.88	Картометрический метод	0.1	-
77	445934.9	2235800.67	Картометрический метод	0.1	-
78	445938.26	2235788.7	Картометрический метод	0.1	-
79	445942.58	2235777.04	Картометрический метод	0.1	-
80	445942.94	2235776.28	Картометрический метод	0.1	-
81	445901.65	2235717.65	Картометрический метод	0.1	-
82	445870.61	2235715.7	Картометрический метод	0.1	-
83	445857.07	2235713.11	Картометрический метод	0.1	-
84	445793.44	2235749.65	Картометрический метод	0.1	-
85	445775.9	2235753.08	Картометрический метод	0.1	-
86	445758.6	2235741.66	Картометрический метод	0.1	-

87	445695.6	2235679.4	Картометрический метод	0.1	-
88	445625.98	2235602.85	Картометрический метод	0.1	-
89	445180.38	2235828.22	Картометрический метод	0.1	-
90	445188.24	2235876.92	Картометрический метод	0.1	-
91	445195.02	2235918.44	Картометрический метод	0.1	-
92	445178.09	2235948.71	Картометрический метод	0.1	-
93	445142.74	2235989.78	Картометрический метод	0.1	-
94	445021.52	2236190.2	Картометрический метод	0.1	-
95	445310.45	2236226.62	Картометрический метод	0.1	-
96	445479.11	2236246.72	Картометрический метод	0.1	-
97	445607.12	2236261.33	Картометрический метод	0.1	-
98	445677.81	2236271.38	Картометрический метод	0.1	-
99	445790.76	2236290.28	Картометрический метод	0.1	-
100	445820.98	2236297.2	Картометрический метод	0.1	-
101	445847.43	2236306.8	Картометрический метод	0.1	-
102	445903.19	2236337.54	Картометрический метод	0.1	-
103	445981.75	2236391.67	Картометрический метод	0.1	-

104	445994.66	2236401.2	Картометрический метод	0.1	-
105	446003.58	2236410.14	Картометрический метод	0.1	-
106	445985.3	2236420.31	Картометрический метод	0.1	-
107	445981.22	2236416.07	Картометрический метод	0.1	-
108	445969.58	2236407.5	Картометрический метод	0.1	-
109	445892.6	2236354.52	Картометрический метод	0.1	-
110	445839.08	2236325.05	Картометрический метод	0.1	-
111	445814.79	2236316.36	Картометрический метод	0.1	-
112	445786.21	2236309.81	Картометрический метод	0.1	-
113	445674.65	2236291.07	Картометрический метод	0.1	-
114	445604.16	2236281.13	Картометрический метод	0.1	-
115	445476.46	2236266.62	Картометрический метод	0.1	-
116	445307.38	2236246.41	Картометрический метод	0.1	-
117	445000	2236207.5	Картометрический метод	0.1	-
118	444972.24	2236204.24	Картометрический метод	0.1	-
119	444970.86	2236218.15	Картометрический метод	0.1	-
120	444970.2	2236223.47	Картометрический метод	0.1	-

121	444969.26	2236228.72	Картометрический метод	0.1	-
122	444968.06	2236233.86	Картометрический метод	0.1	-
123	444962.84	2236253.64	Картометрический метод	0.1	-
124	444962.88	2236295.72	Картометрический метод	0.1	-
125	445010.06	2236399.94	Картометрический метод	0.1	-
126	445052.7	2236488.75	Картометрический метод	0.1	-
127	445054.38	2236492.4	Картометрический метод	0.1	-
128	445055.92	2236496.2	Картометрический метод	0.1	-
129	445057.34	2236500.12	Картометрический метод	0.1	-
130	445066.31	2236526.68	Картометрический метод	0.1	-
131	445068.38	2236533.65	Картометрический метод	0.1	-
132	445069.95	2236540.8	Картометрический метод	0.1	-
133	445071	2236548.08	Картометрический метод	0.1	-
134	445077.08	2236604.6	Картометрический метод	0.1	-
135	445077.88	2236606.98	Картометрический метод	0.1	-
136	445087.95	2236606.75	Картометрический метод	0.1	-
137	445112.72	2236611.62	Картометрический метод	0.1	-

138	445138.56	2236618.38	Картометрический метод	0.1	-
139	445159.86	2236627.1	Картометрический метод	0.1	-
140	445169.38	2236633.57	Картометрический метод	0.1	-
141	445179.48	2236640.08	Картометрический метод	0.1	-
142	445188.36	2236647.9	Картометрический метод	0.1	-
143	445201.64	2236655.76	Картометрический метод	0.1	-
144	445215.22	2236664.33	Картометрический метод	0.1	-
145	445230.45	2236674.84	Картометрический метод	0.1	-
146	445244.34	2236683.1	Картометрический метод	0.1	-
147	445256.89	2236689.1	Картометрический метод	0.1	-
148	445269.58	2236697.26	Картометрический метод	0.1	-
149	445293.06	2236703.08	Картометрический метод	0.1	-
150	445308.42	2236708.25	Картометрический метод	0.1	-
151	445325.87	2236710.02	Картометрический метод	0.1	-
152	445344.32	2236706.88	Картометрический метод	0.1	-
153	445354.34	2236703.04	Картометрический метод	0.1	-
154	445367.59	2236700.55	Картометрический метод	0.1	-



155	445379.46	2236703.3	Картометрический метод	0.1	-
156	445400.21	2236711.22	Картометрический метод	0.1	-
157	445408.38	2236719	Картометрический метод	0.1	-
158	445417.42	2236734.71	Картометрический метод	0.1	-
159	445429.2	2236754.2	Картометрический метод	0.1	-
160	445436.25	2236760.83	Картометрический метод	0.1	-
161	445444.62	2236766.14	Картометрический метод	0.1	-
162	445462.55	2236773.28	Картометрический метод	0.1	-
163	445478.42	2236775.98	Картометрический метод	0.1	-
164	445496.14	2236778.12	Картометрический метод	0.1	-
165	445517.84	2236772.37	Картометрический метод	0.1	-
166	445530.7	2236770.91	Картометрический метод	0.1	-
167	445543.24	2236765.86	Картометрический метод	0.1	-
168	445562.82	2236771.35	Картометрический метод	0.1	-
169	445575.32	2236770.57	Картометрический метод	0.1	-
170	445588.98	2236762.76	Картометрический метод	0.1	-
171	445621.83	2236772.23	Картометрический метод	0.1	-

172	445664.09	2236770.61	Картометрический метод	0.1	-
173	445671.07	2236772.95	Картометрический метод	0.1	-
174	445669.8	2236774.84	Картометрический метод	0.1	-
175	445661.12	2236787.76	Картометрический метод	0.1	-
176	445618.36	2236852.33	Картометрический метод	0.1	-
177	445615.62	2236856.13	Картометрический метод	0.1	-
178	445481.3	2237062.33	Картометрический метод	0.1	-
179	445473.37	2237074.57	Картометрический метод	0.1	-
180	445466.6	2237085.16	Картометрический метод	0.1	-
181	445446.28	2237116.27	Картометрический метод	0.1	-
182	445290.27	2237355.66	Картометрический метод	0.1	-
183	445186.99	2237529.86	Картометрический метод	0.1	-
184	445125.95	2237617.12	Картометрический метод	0.1	-
185	445105.56	2237646.26	Картометрический метод	0.1	-
186	445089.63	2237663.89	Картометрический метод	0.1	-
187	445044.58	2237713.73	Картометрический метод	0.1	-
188	445028.49	2237738.11	Картометрический метод	0.1	-

189	445020.89	2237739.93	Картометрический метод	0.1	-
190	444789.22	2237996.24	Картометрический метод	0.1	-
191	444807.73	2238014.59	Картометрический метод	0.1	-
192	444816.96	2238023.75	Картометрический метод	0.1	-
193	444980.69	2237846.55	Картометрический метод	0.1	-
194	445025.27	2237796.53	Картометрический метод	0.1	-
195	445059.13	2237751.27	Картометрический метод	0.1	-
196	445106.65	2237679.92	Картометрический метод	0.1	-
197	445110.72	2237673.8	Картометрический метод	0.1	-
198	445189.05	2237552.17	Картометрический метод	0.1	-
199	445214.09	2237580.14	Картометрический метод	0.1	-
200	445301.32	2237679.97	Картометрический метод	0.1	-
201	445411.54	2237786.35	Картометрический метод	0.1	-
202	445430.36	2237829.56	Картометрический метод	0.1	-
203	445376.86	2238005.28	Картометрический метод	0.1	-
204	445389.7	2238015.15	Картометрический метод	0.1	-
205	445487.14	2238102.2	Картометрический метод	0.1	-

206	445490.6	2238105.98	Картометрический метод	0.1	-
207	445629.34	2238209.42	Картометрический метод	0.1	-
208	445673.76	2238242.6	Картометрический метод	0.1	-
209	445743.12	2238149.65	Картометрический метод	0.1	-
210	445833.41	2238046.96	Картометрический метод	0.1	-
211	445923.37	2237960.18	Картометрический метод	0.1	-
212	445993.85	2237900.28	Картометрический метод	0.1	-
213	446043.8	2237871.28	Картометрический метод	0.1	-
214	446127.16	2237834.92	Картометрический метод	0.1	-
215	446197.5	2237812.98	Картометрический метод	0.1	-
216	446272.5	2237790.29	Картометрический метод	0.1	-
217	446324.26	2237774.98	Картометрический метод	0.1	-
218	446484.7	2237760.16	Картометрический метод	0.1	-
219	446592.23	2237750.42	Картометрический метод	0.1	-
220	446626.46	2237747.07	Картометрический метод	0.1	-
221	446646.9	2237745.16	Картометрический метод	0.1	-
222	446677.75	2237747.88	Картометрический метод	0.1	-

223	446724.52	2237765.45	Картометрический метод	0.1	-
224	446739.34	2237787.04	Картометрический метод	0.1	-
225	446745.9	2237795.93	Картометрический метод	0.1	-
226	446752.26	2237805.08	Картометрический метод	0.1	-
227	446783.37	2237849.9	Картометрический метод	0.1	-
228	446795.43	2237847.37	Картометрический метод	0.1	-
229	446913.67	2237826.04	Картометрический метод	0.1	-
230	446931.32	2237822.24	Картометрический метод	0.1	-
231	446929.94	2237815.41	Картометрический метод	0.1	-
232	446933.93	2237799.6	Картометрический метод	0.1	-
233	446941.22	2237780.52	Картометрический метод	0.1	-
234	446945.63	2237747.85	Картометрический метод	0.1	-
235	446948.47	2237718.22	Картометрический метод	0.1	-
236	446943.18	2237705.62	Картометрический метод	0.1	-
237	446933.97	2237691.93	Картометрический метод	0.1	-
238	446919.99	2237683.38	Картометрический метод	0.1	-
239	446899.54	2237672.38	Картометрический метод	0.1	-

240	446883.86	2237664.09	Картометрический метод	0.1	-
241	446861.94	2237658.46	Картометрический метод	0.1	-
242	446842.58	2237654.22	Картометрический метод	0.1	-
243	446829.26	2237641.79	Картометрический метод	0.1	-
244	446821.39	2237627.8	Картометрический метод	0.1	-
245	446822.48	2237610.98	Картометрический метод	0.1	-
246	446830.88	2237598.67	Картометрический метод	0.1	-
247	446839.9	2237587.19	Картометрический метод	0.1	-
248	446846.04	2237568.81	Картометрический метод	0.1	-
249	446851.38	2237543.33	Картометрический метод	0.1	-
250	446854.05	2237522.86	Картометрический метод	0.1	-
251	446856.38	2237516.48	Картометрический метод	0.1	-
252	446856.11	2237514.44	Картометрический метод	0.1	-
253	446855.43	2237509.06	Картометрический метод	0.1	-
254	446848.4	2237499.86	Картометрический метод	0.1	-
255	446843.1	2237491.32	Картометрический метод	0.1	-
256	446841.66	2237479.4	Картометрический метод	0.1	-

257	446847.72	2237468.62	Картометрический метод	0.1	-
258	446860.25	2237450.2	Картометрический метод	0.1	-
259	446867.29	2237430.56	Картометрический метод	0.1	-
260	446874.6	2237415.68	Картометрический метод	0.1	-
261	446874.96	2237401.02	Картометрический метод	0.1	-
262	446869.86	2237387.5	Картометрический метод	0.1	-
263	446863.36	2237377.28	Картометрический метод	0.1	-
264	446854.84	2237367.16	Картометрический метод	0.1	-
265	446847.11	2237361.04	Картометрический метод	0.1	-
266	446843.72	2237353.69	Картометрический метод	0.1	-
267	446843.88	2237344	Картометрический метод	0.1	-
268	446847.56	2237334.85	Картометрический метод	0.1	-
269	446850.32	2237322.59	Картометрический метод	0.1	-
270	446858.57	2237307.88	Картометрический метод	0.1	-
271	446864.49	2237298.63	Картометрический метод	0.1	-
272	446872.12	2237285.06	Картометрический метод	0.1	-
273	446880.48	2237273.37	Картометрический метод	0.1	-

274	446886.92	2237266	Картометрический метод	0.1	-
275	446894.57	2237257.68	Картометрический метод	0.1	-
276	446912.12	2237248.58	Картометрический метод	0.1	-
277	446934.85	2237239.38	Картометрический метод	0.1	-
278	446943.41	2237236.13	Картометрический метод	0.1	-
279	446946.2	2237232.14	Картометрический метод	0.1	-
280	446945.84	2237225.81	Картометрический метод	0.1	-
281	446945.03	2237214.17	Картометрический метод	0.1	-
282	446947.15	2237202.25	Картометрический метод	0.1	-
283	446948.98	2237191.09	Картометрический метод	0.1	-
284	446956.34	2237173.78	Картометрический метод	0.1	-
285	446957.48	2237173.1	Картометрический метод	0.1	-
286	446959.37	2237171.96	Картометрический метод	0.1	-
287	446963.95	2237170	Картометрический метод	0.1	-
288	446965.44	2237168.49	Картометрический метод	0.1	-
289	446970.68	2237161.9	Картометрический метод	0.1	-
290	446962.8	2237146.02	Картометрический метод	0.1	-



291	446954.7	2237130.02	Картометрический метод	0.1	-
292	446949.35	2237129.44	Картометрический метод	0.1	-
293	446947.02	2237127.59	Картометрический метод	0.1	-
294	446945.18	2237124.1	Картометрический метод	0.1	-
295	446938.16	2237110.17	Картометрический метод	0.1	-
296	446936.12	2237100.4	Картометрический метод	0.1	-
297	446939.02	2237065.1	Картометрический метод	0.1	-
298	446938.62	2237061.31	Картометрический метод	0.1	-
299	446929.11	2237043	Картометрический метод	0.1	-
300	446926.65	2237037.79	Картометрический метод	0.1	-
301	446926.57	2237037.15	Картометрический метод	0.1	-
302	446925.06	2237031.96	Картометрический метод	0.1	-
303	446931.74	2237017.21	Картометрический метод	0.1	-
304	446944.64	2237014.76	Картометрический метод	0.1	-
305	446946.43	2237014.41	Картометрический метод	0.1	-
306	446967.34	2237010.42	Картометрический метод	0.1	-
307	446981.68	2237007.67	Картометрический метод	0.1	-

308	446986.14	2237006.83	Картометрический метод	0.1	-
309	446985.94	2237005.16	Картометрический метод	0.1	-
310	446983	2236980.86	Картометрический метод	0.1	-
311	446982.85	2236979.58	Картометрический метод	0.1	-
312	446982.7	2236978.36	Картометрический метод	0.1	-
313	446978.84	2236946.45	Картометрический метод	0.1	-
314	446978.31	2236942.06	Картометрический метод	0.1	-
315	446978.39	2236937.22	Картометрический метод	0.1	-
316	446979.38	2236880.05	Картометрический метод	0.1	-
317	446979.41	2236879.87	Картометрический метод	0.1	-
318	446993.55	2236805.75	Картометрический метод	0.1	-
319	446994.16	2236801.62	Картометрический метод	0.1	-
320	446995.24	2236794.32	Картометрический метод	0.1	-
321	446996.88	2236771.92	Картометрический метод	0.1	-
322	446997.5	2236763.5	Картометрический метод	0.1	-
323	446997.57	2236762.57	Картометрический метод	0.1	-
324	446991.16	2236756.37	Картометрический метод	0.1	-

325	446984.63	2236750.04	Картометрический метод	0.1	-
326	446930.35	2236697.49	Картометрический метод	0.1	-
327	446903.82	2236671.81	Картометрический метод	0.1	-
328	446898.09	2236666.26	Картометрический метод	0.1	-
329	446900.26	2236665.92	Картометрический метод	0.1	-
330	446973.36	2236662.16	Картометрический метод	0.1	-
331	447011.33	2236661.81	Картометрический метод	0.1	-
332	447011.05	2236636.86	Картометрический метод	0.1	-
333	447011.02	2236634.2	Картометрический метод	0.1	-
334	447010.8	2236617.91	Картометрический метод	0.1	-
335	447010.23	2236573.92	Картометрический метод	0.1	-
336	447009.64	2236528.26	Картометрический метод	0.1	-
337	447008.58	2236464.76	Картометрический метод	0.1	-
338	447008.58	2236446.76	Картометрический метод	0.1	-
339	447007.56	2236417.54	Картометрический метод	0.1	-
340	447007.52	2236416.5	Картометрический метод	0.1	-
341	447007.34	2236414.25	Картометрический метод	0.1	-

342	447007.36	2236413.26	Картометрический метод	0.1	-
343	447011.72	2236413.42	Картометрический метод	0.1	-
344	447017.22	2236411.83	Картометрический метод	0.1	-
345	447025.62	2236412.51	Картометрический метод	0.1	-
346	447026.02	2236412.63	Картометрический метод	0.1	-
347	447039.91	2236409.5	Картометрический метод	0.1	-
348	447043.77	2236405.9	Картометрический метод	0.1	-
349	447047.32	2236398.6	Картометрический метод	0.1	-
350	447050.16	2236393.48	Картометрический метод	0.1	-
351	447058.04	2236389.5	Картометрический метод	0.1	-
352	447066	2236388.36	Картометрический метод	0.1	-
353	447073.84	2236392.19	Картометрический метод	0.1	-
354	447075.33	2236393.5	Картометрический метод	0.1	-
355	447095.1	2236398.15	Картометрический метод	0.1	-
356	447096.38	2236397.58	Картометрический метод	0.1	-
357	447114.01	2236389.04	Картометрический метод	0.1	-
358	447123.01	2236386.2	Картометрический метод	0.1	-

359	447127.62	2236381.6	Картометрический метод	0.1	-
360	447128.32	2236376.66	Картометрический метод	0.1	-
361	447127.26	2236367.67	Картометрический метод	0.1	-
362	447124.62	2236355.7	Картометрический метод	0.1	-
363	447123.37	2236345.28	Картометрический метод	0.1	-
364	447125.91	2236340.13	Картометрический метод	0.1	-
365	447132.26	2236334.42	Картометрический метод	0.1	-
366	447146.55	2236324.36	Картометрический метод	0.1	-
367	447160.66	2236314.46	Картометрический метод	0.1	-
368	447173.42	2236310.15	Картометрический метод	0.1	-
369	447188.02	2236301.72	Картометрический метод	0.1	-
370	447208.8	2236291.65	Картометрический метод	0.1	-
371	447228.46	2236280.42	Картометрический метод	0.1	-
372	447248.7	2236273.16	Картометрический метод	0.1	-
373	447267.18	2236268.96	Картометрический метод	0.1	-
374	447288	2236262.1	Картометрический метод	0.1	-
375	447306.02	2236256.08	Картометрический метод	0.1	-

376	447321.66	2236245.96	Картометрический метод	0.1	-
377	447326.99	2236233.76	Картометрический метод	0.1	-
378	447316.54	2236219.53	Картометрический метод	0.1	-
379	447313.53	2236200.48	Картометрический метод	0.1	-
380	447313.18	2236179.21	Картометрический метод	0.1	-
381	447315.89	2236156.21	Картометрический метод	0.1	-
382	447322.1	2236120.88	Картометрический метод	0.1	-
383	447319.31	2236104.27	Картометрический метод	0.1	-
384	447302.46	2236092.5	Картометрический метод	0.1	-
385	447298.52	2236079.65	Картометрический метод	0.1	-
386	447306.87	2236058.46	Картометрический метод	0.1	-
387	447321.66	2236044.98	Картометрический метод	0.1	-
388	447361.96	2236027.04	Картометрический метод	0.1	-
389	447377.53	2236013.61	Картометрический метод	0.1	-
390	447382.66	2236009.9	Картометрический метод	0.1	-
391	447391.62	2236008.1	Картометрический метод	0.1	-
392	447403.2	2236005	Картометрический метод	0.1	-

393	447412.54	2236002.5	Картометрический метод	0.1	-
394	447423.36	2236000.47	Картометрический метод	0.1	-
395	447433.28	2235996.67	Картометрический метод	0.1	-
396	447438.42	2235993.78	Картометрический метод	0.1	-
397	447443.52	2235991.32	Картометрический метод	0.1	-
398	447448.28	2235988	Картометрический метод	0.1	-
399	447456.69	2235982.86	Картометрический метод	0.1	-
400	447465.47	2235975.91	Картометрический метод	0.1	-
401	447473.34	2235972.74	Картометрический метод	0.1	-
402	447482.74	2235972.14	Картометрический метод	0.1	-
403	447485.98	2235968.89	Картометрический метод	0.1	-
404	447486.36	2235966.74	Картометрический метод	0.1	-
405	447485.26	2235962.24	Картометрический метод	0.1	-
406	447482.3	2235956.2	Картометрический метод	0.1	-
407	447482.42	2235949.96	Картометрический метод	0.1	-
408	447485.13	2235941.64	Картометрический метод	0.1	-
409	447488.96	2235933.18	Картометрический метод	0.1	-

410	447491.54	2235930.46	Картометрический метод	0.1	-
411	447497.64	2235928.17	Картометрический метод	0.1	-
412	447502.56	2235923.8	Картометрический метод	0.1	-
413	447506.32	2235918.12	Картометрический метод	0.1	-
414	447512.17	2235906.28	Картометрический метод	0.1	-
415	447514.64	2235899.02	Картометрический метод	0.1	-
416	447515.33	2235893.3	Картометрический метод	0.1	-
417	447515.05	2235887.98	Картометрический метод	0.1	-
418	447513.9	2235881.22	Картометрический метод	0.1	-
419	447514.3	2235874.83	Картометрический метод	0.1	-
420	447516.56	2235870.78	Картометрический метод	0.1	-
421	447520.46	2235865.98	Картометрический метод	0.1	-
422	447520.64	2235865.76	Картометрический метод	0.1	-
423	447555.1	2235848.91	Картометрический метод	0.1	-
424	447571.88	2235844.64	Картометрический метод	0.1	-
425	447594.37	2235838.93	Картометрический метод	0.1	-
426	447617.83	2235824.96	Картометрический метод	0.1	-



427	447645.78	2235816.98	Картометрический метод	0.1	-
428	447676.94	2235799.35	Картометрический метод	0.1	-
429	447704.56	2235775.07	Картометрический метод	0.1	-
430	447724.84	2235775.36	Картометрический метод	0.1	-
431	447728.18	2235775.4	Картометрический метод	0.1	-
432	447736.29	2235772.82	Картометрический метод	0.1	-
433	447763.08	2235752.28	Картометрический метод	0.1	-
434	447777.99	2235740.87	Картометрический метод	0.1	-
435	447803.18	2235739.37	Картометрический метод	0.1	-
436	447827.31	2235704.87	Картометрический метод	0.1	-
437	447851.21	2235702.22	Картометрический метод	0.1	-
438	447852.34	2235697.8	Картометрический метод	0.1	-
439	447853.68	2235694.83	Картометрический метод	0.1	-
440	447852.92	2235676.09	Картометрический метод	0.1	-
441	447910.66	2235597.14	Картометрический метод	0.1	-
442	447913.46	2235593.32	Картометрический метод	0.1	-
443	447913.82	2235584.98	Картометрический метод	0.1	-

444	447915.36	2235548.66	Картометрический метод	0.1	-
445	447910.49	2235517.76	Картометрический метод	0.1	-
446	447921.92	2235504.42	Картометрический метод	0.1	-
447	447938.01	2235494.52	Картометрический метод	0.1	-
448	447949.44	2235487.49	Картометрический метод	0.1	-
449	447985.86	2235462.09	Картометрический метод	0.1	-
450	447995.1	2235449.98	Картометрический метод	0.1	-
451	448000.14	2235443.38	Картометрический метод	0.1	-
452	448002.99	2235439.65	Картометрический метод	0.1	-
453	447988.81	2235424.84	Картометрический метод	0.1	-
454	447947.12	2235381.02	Картометрический метод	0.1	-
455	447909.28	2235341.24	Картометрический метод	0.1	-
456	447906.6	2235338.42	Картометрический метод	0.1	-
457	447898.44	2235329.79	Картометрический метод	0.1	-
458	447845.18	2235273.84	Картометрический метод	0.1	-
459	447821.58	2235249.03	Картометрический метод	0.1	-
1	447800.77	2235227.22	Картометрический метод	0.1	-

-					
460	446343.17	2235969.66	Картометрический метод	0.1	-
461	446343.25	2235969.78	Картометрический метод	0.1	-
462	446343.32	2235969.91	Картометрический метод	0.1	-
463	446343.37	2235970.05	Картометрический метод	0.1	-
464	446343.4	2235970.2	Картометрический метод	0.1	-
465	446343.4	2235970.35	Картометрический метод	0.1	-
466	446343.4	2235970.49	Картометрический метод	0.1	-
467	446343.37	2235970.64	Картометрический метод	0.1	-
468	446343.32	2235970.78	Картометрический метод	0.1	-
469	446343.25	2235970.91	Картометрический метод	0.1	-
470	446343.17	2235971.04	Картометрический метод	0.1	-
471	446343.07	2235971.15	Картометрический метод	0.1	-
472	446342.96	2235971.24	Картометрический метод	0.1	-
473	446342.84	2235971.32	Картометрический метод	0.1	-
474	446342.71	2235971.39	Картометрический метод	0.1	-
475	446342.57	2235971.44	Картометрический метод	0.1	-
476	446342.42	2235971.48	Картометрический	0.1	-

			метод		
477	446342.28	2235971.48	Картометрический метод	0.1	-
478	446342.13	2235971.47	Картометрический метод	0.1	-
479	446341.98	2235971.44	Картометрический метод	0.1	-
480	446341.84	2235971.39	Картометрический метод	0.1	-
481	446341.71	2235971.33	Картометрический метод	0.1	-
482	446341.59	2235971.24	Картометрический метод	0.1	-
483	446341.48	2235971.14	Картометрический метод	0.1	-
484	446341.37	2235971.03	Картометрический метод	0.1	-
485	446341.31	2235970.91	Картометрический метод	0.1	-
486	446341.23	2235970.78	Картометрический метод	0.1	-
487	446341.18	2235970.64	Картометрический метод	0.1	-
488	446341.15	2235970.49	Картометрический метод	0.1	-
489	446341.14	2235970.35	Картометрический метод	0.1	-
490	446341.15	2235970.2	Картометрический метод	0.1	-
491	446341.18	2235970.05	Картометрический метод	0.1	-
492	446341.23	2235969.91	Картометрический метод	0.1	-
493	446341.3	2235969.78	Картометрический	0.1	-

			метод		
494	446341.37	2235969.66	Картометрический метод	0.1	-
495	446341.48	2235969.55	Картометрический метод	0.1	-
496	446341.59	2235969.45	Картометрический метод	0.1	-
497	446341.71	2235969.38	Картометрический метод	0.1	-
498	446341.84	2235969.31	Картометрический метод	0.1	-
499	446341.98	2235969.25	Картометрический метод	0.1	-
500	446342.13	2235969.22	Картометрический метод	0.1	-
501	446342.28	2235969.22	Картометрический метод	0.1	-
502	446342.42	2235969.23	Картометрический метод	0.1	-
503	446342.57	2235969.25	Картометрический метод	0.1	-
504	446342.71	2235969.3	Картометрический метод	0.1	-
505	446342.84	2235969.37	Картометрический метод	0.1	-
506	446342.96	2235969.45	Картометрический метод	0.1	-
507	446343.07	2235969.56	Картометрический метод	0.1	-
460	446343.17	2235969.66	Картометрический метод	0.1	-
-					
508	446331.99	2235958.14	Картометрический метод	0.1	-

509	446332.05	2235958.27	Картометрический метод	0.1	-
510	446332.1	2235958.41	Картометрический метод	0.1	-
511	446332.12	2235958.56	Картометрический метод	0.1	-
512	446332.14	2235958.72	Картометрический метод	0.1	-
513	446332.13	2235958.85	Картометрический метод	0.1	-
514	446332.1	2235959	Картометрический метод	0.1	-
515	446332.05	2235959.14	Картометрический метод	0.1	-
516	446331.99	2235959.27	Картометрический метод	0.1	-
517	446331.9	2235959.39	Картометрический метод	0.1	-
518	446331.81	2235959.51	Картометрический метод	0.1	-
519	446331.69	2235959.6	Картометрический метод	0.1	-
520	446331.57	2235959.68	Картометрический метод	0.1	-
521	446331.44	2235959.76	Картометрический метод	0.1	-
522	446331.31	2235959.8	Картометрический метод	0.1	-
523	446331.16	2235959.83	Картометрический метод	0.1	-
524	446331.01	2235959.84	Картометрический метод	0.1	-
525	446330.86	2235959.84	Картометрический метод	0.1	-

526	446330.71	2235959.8	Картометрический метод	0.1	-
527	446330.57	2235959.75	Картометрический метод	0.1	-
528	446330.44	2235959.68	Картометрический метод	0.1	-
529	446330.32	2235959.6	Картометрический метод	0.1	-
530	446330.21	2235959.51	Картометрический метод	0.1	-
531	446330.11	2235959.4	Картометрический метод	0.1	-
532	446330.03	2235959.27	Картометрический метод	0.1	-
533	446329.97	2235959.14	Картометрический метод	0.1	-
534	446329.92	2235959	Картометрический метод	0.1	-
535	446329.89	2235958.85	Картометрический метод	0.1	-
536	446329.88	2235958.71	Картометрический метод	0.1	-
537	446329.89	2235958.56	Картометрический метод	0.1	-
538	446329.92	2235958.41	Картометрический метод	0.1	-
539	446329.96	2235958.27	Картометрический метод	0.1	-
540	446330.03	2235958.14	Картометрический метод	0.1	-
541	446330.11	2235958.03	Картометрический метод	0.1	-
542	446330.21	2235957.91	Картометрический метод	0.1	-

543	446330.31	2235957.81	Картометрический метод	0.1	-
544	446330.44	2235957.73	Картометрический метод	0.1	-
545	446330.57	2235957.66	Картометрический метод	0.1	-
546	446330.71	2235957.61	Картометрический метод	0.1	-
547	446330.86	2235957.59	Картометрический метод	0.1	-
548	446331.01	2235957.58	Картометрический метод	0.1	-
549	446331.15	2235957.59	Картометрический метод	0.1	-
550	446331.3	2235957.61	Картометрический метод	0.1	-
551	446331.44	2235957.66	Картометрический метод	0.1	-
552	446331.57	2235957.74	Картометрический метод	0.1	-
553	446331.69	2235957.81	Картометрический метод	0.1	-
554	446331.81	2235957.91	Картометрический метод	0.1	-
555	446331.9	2235958.02	Картометрический метод	0.1	-
508	446331.99	2235958.14	Картометрический метод	0.1	-
-					
556	446358.15	2235988.71	Картометрический метод	0.1	-
557	446358.23	2235988.83	Картометрический метод	0.1	-
558	446358.3	2235988.97	Картометрический	0.1	-



			метод		
559	446358.34	2235989.11	Картометрический метод	0.1	-
560	446358.37	2235989.25	Картометрический метод	0.1	-
561	446358.38	2235989.4	Картометрический метод	0.1	-
562	446358.37	2235989.55	Картометрический метод	0.1	-
563	446358.34	2235989.69	Картометрический метод	0.1	-
564	446358.3	2235989.83	Картометрический метод	0.1	-
565	446358.23	2235989.96	Картометрический метод	0.1	-
566	446358.15	2235990.09	Картометрический метод	0.1	-
567	446358.05	2235990.21	Картометрический метод	0.1	-
568	446357.94	2235990.3	Картометрический метод	0.1	-
569	446357.83	2235990.38	Картометрический метод	0.1	-
570	446357.67	2235990.44	Картометрический метод	0.1	-
571	446357.54	2235990.49	Картометрический метод	0.1	-
572	446357.4	2235990.52	Картометрический метод	0.1	-
573	446357.24	2235990.54	Картометрический метод	0.1	-
574	446357.1	2235990.52	Картометрический метод	0.1	-
575	446356.96	2235990.49	Картометрический	0.1	-

			метод		
576	446356.82	2235990.44	Картометрический метод	0.1	-
577	446356.69	2235990.38	Картометрический метод	0.1	-
578	446356.56	2235990.29	Картометрический метод	0.1	-
579	446356.45	2235990.2	Картометрический метод	0.1	-
580	446356.36	2235990.09	Картометрический метод	0.1	-
581	446356.27	2235989.96	Картометрический метод	0.1	-
582	446356.2	2235989.83	Картометрический метод	0.1	-
583	446356.17	2235989.69	Картометрический метод	0.1	-
584	446356.13	2235989.56	Картометрический метод	0.1	-
585	446356.12	2235989.4	Картометрический метод	0.1	-
586	446356.13	2235989.25	Картометрический метод	0.1	-
587	446356.16	2235989.11	Картометрический метод	0.1	-
588	446356.21	2235988.97	Картометрический метод	0.1	-
589	446356.27	2235988.83	Картометрический метод	0.1	-
590	446356.36	2235988.71	Картометрический метод	0.1	-
591	446356.45	2235988.6	Картометрический метод	0.1	-
592	446356.56	2235988.5	Картометрический	0.1	-

			метод		
593	446356.69	2235988.43	Картометрический метод	0.1	-
594	446356.82	2235988.35	Картометрический метод	0.1	-
595	446356.96	2235988.31	Картометрический метод	0.1	-
596	446357.1	2235988.28	Картометрический метод	0.1	-
597	446357.25	2235988.27	Картометрический метод	0.1	-
598	446357.41	2235988.29	Картометрический метод	0.1	-
599	446357.54	2235988.31	Картометрический метод	0.1	-
600	446357.67	2235988.35	Картометрический метод	0.1	-
601	446357.82	2235988.42	Картометрический метод	0.1	-
602	446357.94	2235988.5	Картометрический метод	0.1	-
603	446358.05	2235988.6	Картометрический метод	0.1	-
556	446358.15	2235988.71	Картометрический метод	0.1	-
-					
604	446399.69	2236002.6	Картометрический метод	0.1	-
605	446399.69	2236002.8	Картометрический метод	0.1	-
606	446399.49	2236002.8	Картометрический метод	0.1	-
607	446399.49	2236002.6	Картометрический метод	0.1	-

604	446399.69	2236002.6	Картометрический метод	0.1	-
-					
608	446342.59	2235933.83	Картометрический метод	0.1	-
609	446342.59	2235934.03	Картометрический метод	0.1	-
610	446342.39	2235934.03	Картометрический метод	0.1	-
611	446342.39	2235933.83	Картометрический метод	0.1	-
608	446342.59	2235933.83	Картометрический метод	0.1	-
-					
612	446368.3	2235964.79	Картометрический метод	0.1	-
613	446368.3	2235964.99	Картометрический метод	0.1	-
614	446368.1	2235964.99	Картометрический метод	0.1	-
615	446368.1	2235964.79	Картометрический метод	0.1	-
612	446368.3	2235964.79	Картометрический метод	0.1	-
-					
616	446363.42	2235981.12	Картометрический метод	0.1	-
617	446363.42	2235981.32	Картометрический метод	0.1	-
618	446363.22	2235981.32	Картометрический метод	0.1	-
619	446363.22	2235981.12	Картометрический метод	0.1	-
616	446363.42	2235981.12	Картометрический метод	0.1	-

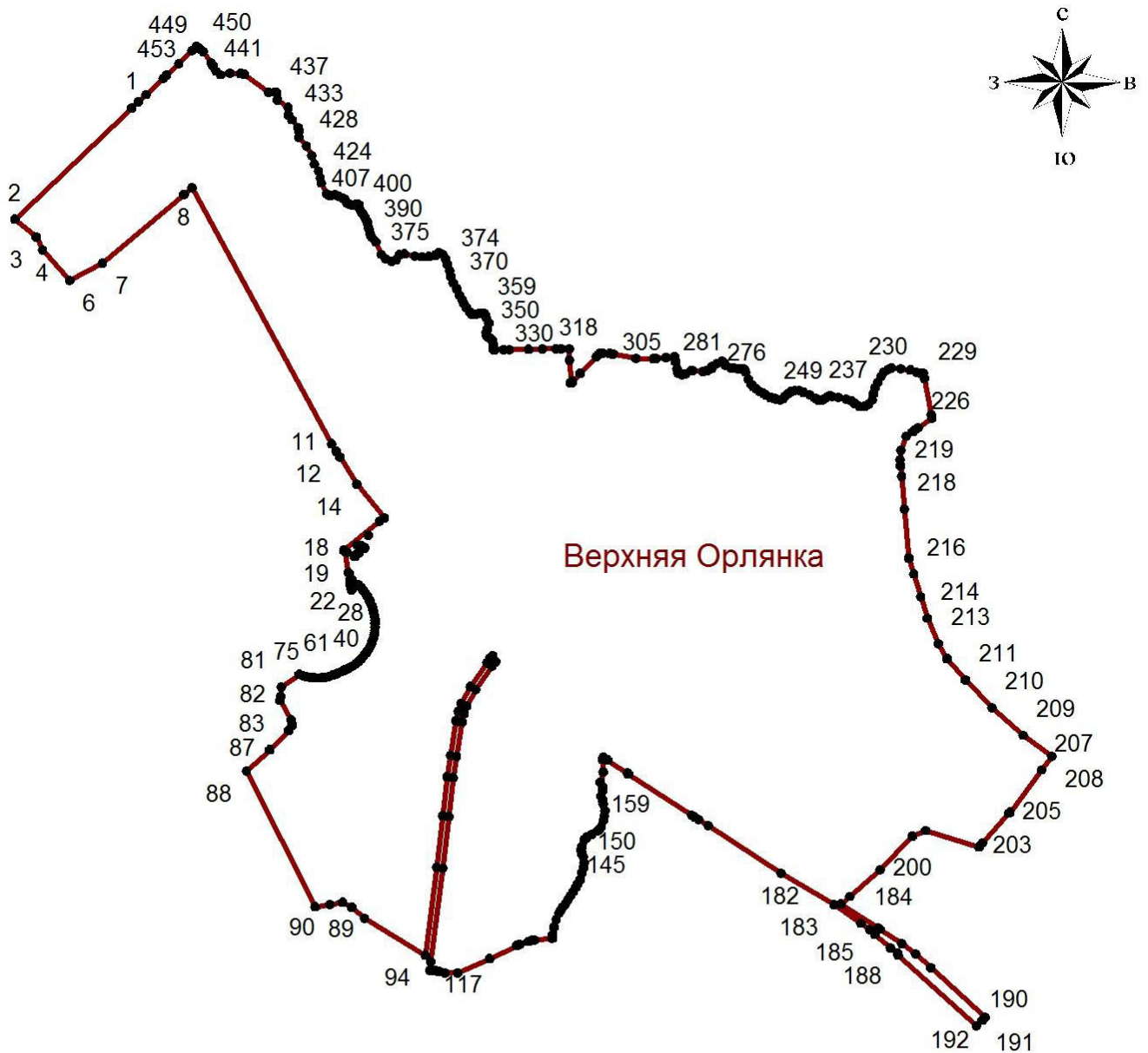
			метод		
<b>3. Сведения о характерных точках части (частей) границы объекта</b>					
Обозначение характерных точек части границы	Координаты, м		Метод определения координат характерной точки	Средняя квадратическая погрешность положения характерной точки (Mt), м	Описание обозначения точки на местности (при наличии)
	X	Y			
1	2	3	4		5
Часть № -					
			-	-	-

### Раздел 3

<b>Сведения о местоположении изменённых (уточнённых) границ объекта<sup>8</sup></b>							
1. Система координат _____ –							
<b>2. Сведения о характерных точках границ объекта</b>							
Обозначение характерных точек границ	Существующие координаты, м		Изменённые (уточнённые) координаты, м		Метод определения координат характерной точки	Средняя квадратическая погрешность положения характерной точки (Mt), м	Описание обозначения точки на местности (при наличии)
	X	Y	X	Y			
1	2	3	4	5	6	7	8
–							
					-	-	-
<b>3. Сведения о характерных точках части (частей) границы объекта</b>							
Обозначение характерных точек границ	Существующие координаты, м		Изменённые (уточнённые) координаты, м		Метод определения координат характерной точки	Средняя квадратическая погрешность положения характерной точки (Mt), м	Описание обозначения точки на местности (при наличии)
	X	Y	X	Y			
1	2	3	4	5	6	7	8
Часть № -							
					-	-	-

Раздел 4

План границ объекта<sup>9</sup>



Масштаб 1:21500

Используемые условные знаки и обозначения:



Граница населенного пункта



Поворотная точка



Подпись точки

Подпись \_\_\_\_\_ Дата «\_\_» \_\_\_\_\_ 20\_\_ г.

Место для оттиска печати лица, составившего описание местоположения границ объекта

---

<sup>1</sup> Графическое описание местоположения границ населенных пунктов, территориальных зон, особо охраняемых природных территорий и зон с особыми условиями использования территории (далее - Описание местоположения границ) составляется по результатам работ по определению координат характерных точек границ населенных пунктов, территориальных зон, особо охраняемых природных территорий и зон с особыми условиями использования территории либо части (частей) таких границ.

Описание местоположения границ составляется с использованием сведений Единого государственного реестра недвижимости, Единой электронной картографической основы, картографического материала, материалов дистанционного зондирования (далее - картографическая основа), а также по данным измерений, полученных на местности.

<sup>2</sup> В строке «Местоположение объекта» раздела «Сведения об объекте» приводится описание расположения объекта с указанием наименования субъекта Российской Федерации, муниципального образования, населенного пункта.

<sup>3</sup> В строке «Площадь объекта +/- величина погрешности определения площади (P +/- Дельта P)» раздела «Сведения об объекте» указываются площадь объекта и предельно допустимая погрешность определения такой площади, если определение площади объекта предусмотрено соответствующим договором подряда, заключаемым между заказчиком и исполнителем работ по определению местоположения объекта.

Площадь объекта указывается в квадратных метрах с округлением до 1 кв. метра.

<sup>4</sup> В строке «Иные характеристики объекта» раздела «Сведения об объекте» указываются иные характеристики объекта (при необходимости).

<sup>5</sup> В разделе «Сведения о местоположении границ объекта» указываются:

система координат, используемая для ведения Единого государственного реестра недвижимости, в том числе номера соответствующих зон картографической проекции;

сведения о характерных точках границ объекта;

сведения о характерных точках части (частей) границы объекта.

Для обозначения характерных точек границ объекта используются арабские цифры. Для всех характерных точек границ объекта работ либо частей таких границ применяется сквозная нумерация.

Список характерных точек границ объекта в реквизитах «Сведения о характерных точках границ объекта» и «Сведения о характерных точках части (частей) границы объекта» должен завершаться номером начальной точки в случае, если такие границы представлены в виде замкнутого контура.

Реквизит «Сведения о характерных точках части (частей) границы объекта» заполняется в случае подготовки описания местоположения части (частей) границы объекта и (или) местоположения границ частей объекта, если законодательством Российской Федерации допускается описание местоположения границы в виде отдельных ее участков или описание границ частей объекта, в том числе в отношении территорий (подзон). В этом случае реквизит «Сведения о характерных точках границ объекта» не заполняется.

В реквизите «Сведения о характерных точках части (частей) границы объекта» границы частей объектов представляются в виде замкнутого контура.

Значения координат характерных точек границ объекта приводятся в метрах с округлением до 0,01 метра в указанной системе координат.

<sup>6</sup> В зависимости от примененных при выполнении работ методов определения координат характерных точек границ объекта в графе «Метод определения координат характерной точки» реквизита «Сведения о характерных точках границ объекта» указываются:

геодезический метод (метод триангуляции, полигонометрии, трилатерации, метод прямых, обратных или комбинированных засечек и иные геодезические методы);

метод спутниковых геодезических измерений (определений);

фотограмметрический метод;

картометрический метод.

<sup>7</sup> Графа «Описание обозначения точки на местности (при наличии)» реквизита «Сведения о характерных точках границ объекта» заполняется в случае, если характерная точка обозначена на местности специальным информационным знаком. В остальных случаях в графе проставляется прочерк.

<sup>8</sup> Требования к заполнению раздела «Сведения о местоположении измененных (уточненных) границ объекта» аналогичны требованиям к заполнению раздела «Сведения о местоположении границ объекта».

---

Раздел «Сведения о местоположении измененных (уточненных) границ объекта» заполняется в случае, если сведения о местоположении изменяемых (уточняемых) границ объекта были внесены в Единый государственный реестр недвижимости.

<sup>9</sup> План границ объекта оформляется в масштабе, обеспечивающем читаемость местоположения границ объекта, с отображением характерных точек границ объекта, читаемых в таком масштабе.

План границ объекта оформляется в виде, совмещенном с картографической основой.

На плане границ объекта отображаются:

границы объекта (читаемые в выбранном масштабе характерные точки и части границ);

установленные границы административно-территориальных образований;

границы природных объектов и (или) объектов искусственного происхождения (если местоположение отдельных частей границ объекта определено через местоположение указанных объектов);

необходимые обозначения;

используемые условные знаки;

выбранный масштаб.



## ФОРМА

графического описания местоположения границ населённых пунктов,  
территориальных зон, особо охраняемых природных территорий,  
зон с особыми условиями использования территорий

### ОПИСАНИЕ МЕСТОПОЛОЖЕНИЯ ГРАНИЦ<sup>1</sup>

поселок Калиновый Ключ

(наименование объекта местоположение границ, которого описано (далее - объект))

#### Раздел 1

Сведения об объекте		
№ п/п	Характеристики объекта	Описание характеристик
1	2	3
1.	Местоположение объекта <sup>2</sup>	Самарская область, Сергиевский район, сельское поселение Верхняя Орлянка, поселок Калиновый Ключ
2.	Площадь объекта +/- величина погрешности определения площади (P +/- Дельта P) <sup>3</sup>	1637352±448 м <sup>2</sup>
3.	Иные характеристики объекта <sup>4</sup>	

#### Раздел 2

Сведения о местоположении границ объекта <sup>5</sup>					
1. Система координат _____ МСК-63					
2. Сведения о характерных точках границ объекта					
Обозначение характерных точек границ	Координаты, м		Метод определения координат характерной точки <sup>6</sup>	Средняя квадратическая погрешность положения характерной точки (Mt), м	Описание обозначения точки на местности (при наличии) <sup>7</sup>
	X	Y			
1	2	3	4	5	6
1	445247.5	2240595.89	Картометрический метод	0.1	-

2	445243.14	2240591.64	Картометрический метод	0.1	-
3	445237.98	2240589.78	Картометрический метод	0.1	-
4	445229.54	2240589.4	Картометрический метод	0.1	-
5	445216.2	2240586.45	Картометрический метод	0.1	-
6	445213.16	2240581.56	Картометрический метод	0.1	-
7	445214.75	2240571.15	Картометрический метод	0.1	-
8	445216.59	2240566.14	Картометрический метод	0.1	-
9	445220.9	2240559.11	Картометрический метод	0.1	-
10	445224.75	2240549.84	Картометрический метод	0.1	-
11	445228.85	2240539.85	Картометрический метод	0.1	-
12	445228.32	2240532.46	Картометрический метод	0.1	-
13	445225.58	2240526.37	Картометрический метод	0.1	-
14	445218.88	2240522.44	Картометрический метод	0.1	-
15	445211.16	2240517.69	Картометрический метод	0.1	-
16	445203.54	2240514.67	Картометрический метод	0.1	-
17	445199.4	2240507.84	Картометрический метод	0.1	-
18	445198.1	2240492.94	Картометрический метод	0.1	-

19	445198.46	2240491.74	Картометрический метод	0.1	-
20	445197.46	2240491.6	Картометрический метод	0.1	-
21	445183.1	2240489.44	Картометрический метод	0.1	-
22	445175.81	2240488.34	Картометрический метод	0.1	-
23	445172.68	2240487.87	Картометрический метод	0.1	-
24	445173.4	2240494.42	Картометрический метод	0.1	-
25	445174.33	2240511.5	Картометрический метод	0.1	-
26	445172.16	2240528.28	Картометрический метод	0.1	-
27	445166.41	2240539.3	Картометрический метод	0.1	-
28	445170.84	2240551.55	Картометрический метод	0.1	-
29	445024.48	2240607.94	Картометрический метод	0.1	-
30	444692.83	2240680.46	Картометрический метод	0.1	-
31	444504.85	2240754.31	Картометрический метод	0.1	-
32	444241.7	2240832.9	Картометрический метод	0.1	-
33	444232.97	2240834.69	Картометрический метод	0.1	-
34	444282.92	2240904.09	Картометрический метод	0.1	-
35	444361.36	2241022.55	Картометрический метод	0.1	-

36	444429.73	2241105.18	Картометрический метод	0.1	-
37	444465.47	2241146.99	Картометрический метод	0.1	-
38	444594.51	2241265.14	Картометрический метод	0.1	-
39	444740.27	2241360.36	Картометрический метод	0.1	-
40	444719.85	2241421.64	Картометрический метод	0.1	-
41	444764.55	2241439.68	Картометрический метод	0.1	-
42	444763.31	2241442.83	Картометрический метод	0.1	-
43	444762.34	2241445.3	Картометрический метод	0.1	-
44	444762.06	2241446	Картометрический метод	0.1	-
45	444761.35	2241447.76	Картометрический метод	0.1	-
46	444760.39	2241450.24	Картометрический метод	0.1	-
47	444716.06	2241433.01	Картометрический метод	0.1	-
48	444709.51	2241452.67	Картометрический метод	0.1	-
49	444747.67	2241492.51	Картометрический метод	0.1	-
50	444796.38	2241566.94	Картометрический метод	0.1	-
51	444757.6	2241632.15	Картометрический метод	0.1	-
52	444747.14	2241649.23	Картометрический метод	0.1	-

53	444808.42	2241745.23	Картометрический метод	0.1	-
54	444858.13	2241800.21	Картометрический метод	0.1	-
55	444964.37	2241952.78	Картометрический метод	0.1	-
56	445002.1	2242013.16	Картометрический метод	0.1	-
57	445052.21	2242084.04	Картометрический метод	0.1	-
58	445097.61	2242146.09	Картометрический метод	0.1	-
59	445037.25	2242187.26	Картометрический метод	0.1	-
60	445045.29	2242198.5	Картометрический метод	0.1	-
61	445056.71	2242214.45	Картометрический метод	0.1	-
62	445056.87	2242214.67	Картометрический метод	0.1	-
63	445058.33	2242213.63	Картометрический метод	0.1	-
64	445063.41	2242219.12	Картометрический метод	0.1	-
65	445069.2	2242225.37	Картометрический метод	0.1	-
66	445071.61	2242228.13	Картометрический метод	0.1	-
67	445080.43	2242231.97	Картометрический метод	0.1	-
68	445100.25	2242262.14	Картометрический метод	0.1	-
69	445116.29	2242285.12	Картометрический метод	0.1	-

70	445173.79	2242246.86	Картометрический метод	0.1	-
71	445175.49	2242245.74	Картометрический метод	0.1	-
72	445175.63	2242245.66	Картометрический метод	0.1	-
73	445196.61	2242231.88	Картометрический метод	0.1	-
74	445207.14	2242224.97	Картометрический метод	0.1	-
75	445222.24	2242215.07	Картометрический метод	0.1	-
76	445237.71	2242204.92	Картометрический метод	0.1	-
77	445241.31	2242202.57	Картометрический метод	0.1	-
78	445257.47	2242225.72	Картометрический метод	0.1	-
79	445280.83	2242259.18	Картометрический метод	0.1	-
80	445312.05	2242303.92	Картометрический метод	0.1	-
81	445367.18	2242382.91	Картометрический метод	0.1	-
82	445367.03	2242383.01	Картометрический метод	0.1	-
83	445359.17	2242388.16	Картометрический метод	0.1	-
84	445346.77	2242396.29	Картометрический метод	0.1	-
85	445330.8	2242406.76	Картометрический метод	0.1	-
86	445321.29	2242413	Картометрический метод	0.1	-

87	445313.57	2242418.06	Картометрический метод	0.1	-
88	445294.74	2242424.46	Картометрический метод	0.1	-
89	445272.68	2242392.48	Картометрический метод	0.1	-
90	445227.96	2242423.38	Картометрический метод	0.1	-
91	445251.02	2242456.26	Картометрический метод	0.1	-
92	445246.89	2242487.94	Картометрический метод	0.1	-
93	445228.88	2242532.5	Картометрический метод	0.1	-
94	445228.55	2242532.71	Картометрический метод	0.1	-
95	445165.43	2242574.5	Картометрический метод	0.1	-
96	445157.74	2242572.07	Картометрический метод	0.1	-
97	445157.49	2242571.69	Картометрический метод	0.1	-
98	445129.46	2242530.24	Картометрический метод	0.1	-
99	445131.83	2242514.57	Картометрический метод	0.1	-
100	445070.76	2242434.97	Картометрический метод	0.1	-
101	445052.17	2242410.68	Картометрический метод	0.1	-
102	445041.87	2242397.23	Картометрический метод	0.1	-
103	445034	2242386.93	Картометрический метод	0.1	-

104	445016.21	2242398.38	Картометрический метод	0.1	-
105	445013.23	2242400.31	Картометрический метод	0.1	-
106	445002.48	2242407.23	Картометрический метод	0.1	-
107	445098.89	2242544.27	Картометрический метод	0.1	-
108	445147.08	2242597.97	Картометрический метод	0.1	-
109	445193.05	2242619.22	Картометрический метод	0.1	-
110	445218.38	2242630.76	Картометрический метод	0.1	-
111	445226.34	2242626.04	Картометрический метод	0.1	-
112	445305.22	2242574.02	Картометрический метод	0.1	-
113	445352.14	2242521.26	Картометрический метод	0.1	-
114	445409.66	2242449.63	Картометрический метод	0.1	-
115	445446.9	2242391	Картометрический метод	0.1	-
116	445461.47	2242356	Картометрический метод	0.1	-
117	445469.99	2242332.46	Картометрический метод	0.1	-
118	445480.08	2242287.04	Картометрический метод	0.1	-
119	445485.57	2242267.4	Картометрический метод	0.1	-
120	445495.08	2242248	Картометрический метод	0.1	-



121	445498.06	2242234.76	Картометрический метод	0.1	-
122	445500.08	2242222.82	Картометрический метод	0.1	-
123	445501.94	2242199.13	Картометрический метод	0.1	-
124	445502.04	2242185.09	Картометрический метод	0.1	-
125	445496.78	2242175.46	Картометрический метод	0.1	-
126	445495.6	2242167.49	Картометрический метод	0.1	-
127	445495.56	2242156.93	Картометрический метод	0.1	-
128	445499.16	2242150.38	Картометрический метод	0.1	-
129	445508.04	2242136.67	Картометрический метод	0.1	-
130	445511.52	2242130.65	Картометрический метод	0.1	-
131	445514.5	2242123.92	Картометрический метод	0.1	-
132	445514.56	2242122.74	Картометрический метод	0.1	-
133	445513.52	2242120.08	Картометрический метод	0.1	-
134	445513.16	2242119.18	Картометрический метод	0.1	-
135	445508.66	2242114.78	Картометрический метод	0.1	-
136	445512.16	2242096.87	Картометрический метод	0.1	-
137	445518.66	2242060.84	Картометрический метод	0.1	-

138	445520.64	2242058.25	Картометрический метод	0.1	-
139	445523.95	2242053.94	Картометрический метод	0.1	-
140	445532.9	2242035.92	Картометрический метод	0.1	-
141	445558.09	2242004.67	Картометрический метод	0.1	-
142	445579.02	2241985.08	Картометрический метод	0.1	-
143	445589.34	2241973.09	Картометрический метод	0.1	-
144	445595.78	2241962.13	Картометрический метод	0.1	-
145	445599.41	2241948.56	Картометрический метод	0.1	-
146	445601.42	2241926.46	Картометрический метод	0.1	-
147	445596.11	2241912.96	Картометрический метод	0.1	-
148	445586.92	2241882.48	Картометрический метод	0.1	-
149	445571	2241864.94	Картометрический метод	0.1	-
150	445561.86	2241854.22	Картометрический метод	0.1	-
151	445551.71	2241841.25	Картометрический метод	0.1	-
152	445545.84	2241834.56	Картометрический метод	0.1	-
153	445538.52	2241825.78	Картометрический метод	0.1	-
154	445531.05	2241816.74	Картометрический метод	0.1	-

155	445522.14	2241810.73	Картометрический метод	0.1	-
156	445510.7	2241804.7	Картометрический метод	0.1	-
157	445499.15	2241793.34	Картометрический метод	0.1	-
158	445487.54	2241790.34	Картометрический метод	0.1	-
159	445484.58	2241788.67	Картометрический метод	0.1	-
160	445477.08	2241783.76	Картометрический метод	0.1	-
161	445472.1	2241775.34	Картометрический метод	0.1	-
162	445460.36	2241762.3	Картометрический метод	0.1	-
163	445450.74	2241752.24	Картометрический метод	0.1	-
164	445444.6	2241745.82	Картометрический метод	0.1	-
165	445445.94	2241745.78	Картометрический метод	0.1	-
166	445447.58	2241745.74	Картометрический метод	0.1	-
167	445455.5	2241740.11	Картометрический метод	0.1	-
168	445458.26	2241736.48	Картометрический метод	0.1	-
169	445458.79	2241729.31	Картометрический метод	0.1	-
170	445452.92	2241701.46	Картометрический метод	0.1	-
171	445447.86	2241690.96	Картометрический метод	0.1	-

172	445444.14	2241679.13	Картометрический метод	0.1	-
173	445441.99	2241663.1	Картометрический метод	0.1	-
174	445442.52	2241655.94	Картометрический метод	0.1	-
175	445444.72	2241650.46	Картометрический метод	0.1	-
176	445444.66	2241649.37	Картометрический метод	0.1	-
177	445439.4	2241641.74	Картометрический метод	0.1	-
178	445417.71	2241619.38	Картометрический метод	0.1	-
179	445412.92	2241616.6	Картометрический метод	0.1	-
180	445406.43	2241614.17	Картометрический метод	0.1	-
181	445384.84	2241601.92	Картометрический метод	0.1	-
182	445380.08	2241598.66	Картометрический метод	0.1	-
183	445363.81	2241582.01	Картометрический метод	0.1	-
184	445357.81	2241572.89	Картометрический метод	0.1	-
185	445352.14	2241559.46	Картометрический метод	0.1	-
186	445348.36	2241542.82	Картометрический метод	0.1	-
187	445351.19	2241498.3	Картометрический метод	0.1	-
188	445348.61	2241482.22	Картометрический метод	0.1	-

189	445343.31	2241469.3	Картометрический метод	0.1	-
190	445333.07	2241455.52	Картометрический метод	0.1	-
191	445327.88	2241435.38	Картометрический метод	0.1	-
192	445323.02	2241427.79	Картометрический метод	0.1	-
193	445321.24	2241426.35	Картометрический метод	0.1	-
194	445321.05	2241426.19	Картометрический метод	0.1	-
195	445308.79	2241394.44	Картометрический метод	0.1	-
196	445301.89	2241388.56	Картометрический метод	0.1	-
197	445301.34	2241388.09	Картометрический метод	0.1	-
198	445295.72	2241385.25	Картометрический метод	0.1	-
199	445290.23	2241380.5	Картометрический метод	0.1	-
200	445262.44	2241344.65	Картометрический метод	0.1	-
201	445253.44	2241330.96	Картометрический метод	0.1	-
202	445242.66	2241307.5	Картометрический метод	0.1	-
203	445230.76	2241287.81	Картометрический метод	0.1	-
204	445220.93	2241274.05	Картометрический метод	0.1	-
205	445206.72	2241257.54	Картометрический метод	0.1	-

206	445203.72	2241252.98	Картометрический метод	0.1	-
207	445199.14	2241235.77	Картометрический метод	0.1	-
208	445198.24	2241225.1	Картометрический метод	0.1	-
209	445200.54	2241199.27	Картометрический метод	0.1	-
210	445200.61	2241198.32	Картометрический метод	0.1	-
211	445200.16	2241187.2	Картометрический метод	0.1	-
212	445197.96	2241171.62	Картометрический метод	0.1	-
213	445194.82	2241163.18	Картометрический метод	0.1	-
214	445189.54	2241155.55	Картометрический метод	0.1	-
215	445186.44	2241152.42	Картометрический метод	0.1	-
216	445177.33	2241134.38	Картометрический метод	0.1	-
217	445173.92	2241129.78	Картометрический метод	0.1	-
218	445161.95	2241116.82	Картометрический метод	0.1	-
219	445147.88	2241104.17	Картометрический метод	0.1	-
220	445140.87	2241091.58	Картометрический метод	0.1	-
221	445137.76	2241082.67	Картометрический метод	0.1	-
222	445137.22	2241072.99	Картометрический метод	0.1	-

223	445139.7	2241067.4	Картометрический метод	0.1	-
224	445144.84	2241065.38	Картометрический метод	0.1	-
225	445150.16	2241060.96	Картометрический метод	0.1	-
226	445152.48	2241057.77	Картометрический метод	0.1	-
227	445153.48	2241043.87	Картометрический метод	0.1	-
228	445151.34	2241038.88	Картометрический метод	0.1	-
229	445147.92	2241034.28	Картометрический метод	0.1	-
230	445140.06	2241027.9	Картометрический метод	0.1	-
231	445130.9	2241021.9	Картометрический метод	0.1	-
232	445125.02	2241018.92	Картометрический метод	0.1	-
233	445111.86	2241004.89	Картометрический метод	0.1	-
234	445105.28	2240994.16	Картометрический метод	0.1	-
235	445113.87	2240969.73	Картометрический метод	0.1	-
236	445127.47	2240922.82	Картометрический метод	0.1	-
237	445152.99	2240953.66	Картометрический метод	0.1	-
238	445163.34	2240940.89	Картометрический метод	0.1	-
239	445133.03	2240903.98	Картометрический метод	0.1	-

240	445147.57	2240854	Картометрический метод	0.1	-
241	445152.3	2240855.96	Картометрический метод	0.1	-
242	445155.13	2240856.96	Картометрический метод	0.1	-
243	445157.02	2240856.88	Картометрический метод	0.1	-
244	445159.95	2240854.88	Картометрический метод	0.1	-
245	445162.35	2240851.83	Картометрический метод	0.1	-
246	445162.62	2240849.1	Картометрический метод	0.1	-
247	445162.38	2240847.32	Картометрический метод	0.1	-
248	445160.99	2240845.5	Картометрический метод	0.1	-
249	445160.34	2240844.65	Картометрический метод	0.1	-
250	445178.96	2240814.95	Картометрический метод	0.1	-
251	445184.08	2240805.78	Картометрический метод	0.1	-
252	445188.83	2240792.67	Картометрический метод	0.1	-
253	445191.97	2240778.46	Картометрический метод	0.1	-
254	445193.18	2240764.58	Картометрический метод	0.1	-
255	445193.04	2240752.08	Картометрический метод	0.1	-
256	445195.89	2240738.82	Картометрический метод	0.1	-



257	445200.09	2240732.03	Картометрический метод	0.1	-
258	445203.42	2240722.6	Картометрический метод	0.1	-
259	445205.8	2240712.98	Картометрический метод	0.1	-
260	445204.58	2240700.63	Картометрический метод	0.1	-
261	445201.86	2240685.72	Картометрический метод	0.1	-
262	445201.84	2240674.38	Картометрический метод	0.1	-
263	445203.93	2240665.78	Картометрический метод	0.1	-
264	445207.95	2240659.96	Картометрический метод	0.1	-
265	445212.3	2240652.44	Картометрический метод	0.1	-
266	445213.85	2240645.69	Картометрический метод	0.1	-
267	445213.04	2240633.5	Картометрический метод	0.1	-
268	445215.92	2240625.87	Картометрический метод	0.1	-
269	445220.1	2240620.54	Картометрический метод	0.1	-
270	445224.76	2240617.71	Картометрический метод	0.1	-
271	445235.52	2240615.09	Картометрический метод	0.1	-
272	445242.8	2240610.98	Картометрический метод	0.1	-
273	445246.86	2240604.67	Картометрический метод	0.1	-

274	445247.81	2240600.33	Картометрический метод	0.1	-
1	445247.5	2240595.89	Картометрический метод	0.1	-
-					
275	445176.57	2242599.27	Картометрический метод	0.1	-
276	445178.07	2242601.08	Картометрический метод	0.1	-
277	445176.27	2242602.57	Картометрический метод	0.1	-
278	445174.77	2242600.78	Картометрический метод	0.1	-
275	445176.57	2242599.27	Картометрический метод	0.1	-
-					
279	445197.72	2240549.58	Картометрический метод	0.1	-
280	445193.38	2240555.14	Картометрический метод	0.1	-
281	445187.82	2240550.8	Картометрический метод	0.1	-
282	445192.15	2240545.24	Картометрический метод	0.1	-
279	445197.72	2240549.58	Картометрический метод	0.1	-
-					
283	445311.49	2242482.44	Картометрический метод	0.1	-
284	445318.82	2242488.47	Картометрический метод	0.1	-
285	445312.79	2242495.79	Картометрический метод	0.1	-
286	445305.46	2242489.76	Картометрический метод	0.1	-

			метод		
283	445311.49	2242482.44	Картометрический метод	0.1	-
-					
287	444442.23	2241030.23	Картометрический метод	0.1	-
288	444442.22	2241031.23	Картометрический метод	0.1	-
289	444441.22	2241031.24	Картометрический метод	0.1	-
290	444441.23	2241030.24	Картометрический метод	0.1	-
287	444442.23	2241030.23	Картометрический метод	0.1	-
-					
291	445432.15	2242269.2	Картометрический метод	0.1	-
292	445432.97	2242276.23	Картометрический метод	0.1	-
293	445425.94	2242277.06	Картометрический метод	0.1	-
294	445425.11	2242270.03	Картометрический метод	0.1	-
291	445432.15	2242269.2	Картометрический метод	0.1	-
-					
295	444587.71	2241138.49	Картометрический метод	0.1	-
296	444584.96	2241141.25	Картометрический метод	0.1	-
297	444582.2	2241138.49	Картометрический метод	0.1	-
298	444584.96	2241135.73	Картометрический метод	0.1	-
295	444587.71	2241138.49	Картометр	0.1	-

			ический метод		
—					
299	445445.26	2242253.49	Картометр ический метод	0.1	-
300	445445.25	2242257.16	Картометр ический метод	0.1	-
301	445445.25	2242259.16	Картометр ический метод	0.1	-
302	445445.22	2242261.57	Картометр ический метод	0.1	-
303	445439.16	2242261.55	Картометр ический метод	0.1	-
304	445439.19	2242253.47	Картометр ический метод	0.1	-
299	445445.26	2242253.49	Картометр ический метод	0.1	-
—					
305	444684.86	2241226.58	Картометр ический метод	0.1	-
306	444682.11	2241229.33	Картометр ический метод	0.1	-
307	444679.35	2241226.58	Картометр ический метод	0.1	-
308	444682.11	2241223.81	Картометр ический метод	0.1	-
305	444684.86	2241226.58	Картометр ический метод	0.1	-
—					
309	445426.17	2242230.9	Картометр ический метод	0.1	-
310	445426.17	2242232.9	Картометр ический метод	0.1	-
311	445424.17	2242232.9	Картометр ический метод	0.1	-

312	445424.17	2242230.9	Картометрический метод	0.1	-
309	445426.17	2242230.9	Картометрический метод	0.1	-
-					
313	444780.3	2241311.16	Картометрический метод	0.1	-
314	444783.06	2241313.92	Картометрический метод	0.1	-
315	444780.3	2241316.68	Картометрический метод	0.1	-
316	444777.56	2241313.92	Картометрический метод	0.1	-
313	444780.3	2241311.16	Картометрический метод	0.1	-
-					
317	445180.78	2242219.04	Картометрический метод	0.1	-
318	445183.35	2242225.64	Картометрический метод	0.1	-
319	445176.76	2242228.2	Картометрический метод	0.1	-
320	445174.19	2242221.61	Картометрический метод	0.1	-
317	445180.78	2242219.04	Картометрический метод	0.1	-
-					
321	444987.7	2241538.82	Картометрический метод	0.1	-
322	444990.45	2241541.58	Картометрический метод	0.1	-
323	444987.7	2241544.34	Картометрический метод	0.1	-
324	444984.94	2241541.58	Картометрический метод	0.1	-

			метод		
321	444987.7	2241538.82	Картометрический метод	0.1	-
-					
325	445169.23	2242203.96	Картометрический метод	0.1	-
326	445174.73	2242210.25	Картометрический метод	0.1	-
327	445168.39	2242215.75	Картометрический метод	0.1	-
328	445162.9	2242209.45	Картометрический метод	0.1	-
325	445169.23	2242203.96	Картометрический метод	0.1	-
-					
329	444796.8	2241574.52	Картометрический метод	0.1	-
330	444796.8	2241576.52	Картометрический метод	0.1	-
331	444794.8	2241576.52	Картометрический метод	0.1	-
332	444794.8	2241574.52	Картометрический метод	0.1	-
329	444796.8	2241574.52	Картометрический метод	0.1	-
-					
333	445387.46	2242178.66	Картометрический метод	0.1	-
334	445387.47	2242180.66	Картометрический метод	0.1	-
335	445385.46	2242180.66	Картометрический метод	0.1	-
336	445385.46	2242178.66	Картометрический метод	0.1	-
333	445387.46	2242178.66	Картометр	0.1	-

			ический метод		
—					
337	444824.81	2241614.22	Картометр ический метод	0.1	-
338	444824.81	2241616.21	Картометр ический метод	0.1	-
339	444822.81	2241616.21	Картометр ический метод	0.1	-
340	444822.81	2241614.22	Картометр ический метод	0.1	-
337	444824.81	2241614.22	Картометр ический метод	0.1	-
—					
341	445250.83	2242166.62	Картометр ический метод	0.1	-
342	445252.7	2242167.33	Картометр ический метод	0.1	-
343	445252.1	2242168.91	Картометр ический метод	0.1	-
344	445255.72	2242173.81	Картометр ический метод	0.1	-
345	445250.93	2242177.34	Картометр ический метод	0.1	-
346	445248.77	2242174.4	Картометр ический метод	0.1	-
347	445249.88	2242174.81	Картометр ический метод	0.1	-
348	445248	2242174.11	Картометр ический метод	0.1	-
349	445248.19	2242173.61	Картометр ический метод	0.1	-
350	445246.05	2242170.7	Картометр ический метод	0.1	-
351	445250.53	2242167.42	Картометр	0.1	-

			ический метод		
341	445250.83	2242166.62	Картометр ический метод	0.1	-
-					
352	444856.32	2241657.39	Картометр ический метод	0.1	-
353	444856.32	2241659.39	Картометр ический метод	0.1	-
354	444854.33	2241659.39	Картометр ический метод	0.1	-
355	444854.33	2241657.39	Картометр ический метод	0.1	-
352	444856.32	2241657.39	Картометр ический метод	0.1	-
-					
356	445328.76	2242160	Картометр ический метод	0.1	-
357	445335.63	2242161.64	Картометр ический метод	0.1	-
358	445334	2242168.52	Картометр ический метод	0.1	-
359	445327.12	2242166.88	Картометр ический метод	0.1	-
356	445328.76	2242160	Картометр ический метод	0.1	-
-					
360	445077.11	2241660.35	Картометр ический метод	0.1	-
361	445079.86	2241663.11	Картометр ический метод	0.1	-
362	445077.11	2241665.86	Картометр ический метод	0.1	-
363	445074.35	2241663.11	Картометр ический метод	0.1	-



360	445077.11	2241660.35	Картометрический метод	0.1	-
-					
364	445277.86	2242159.87	Картометрический метод	0.1	-
365	445277.86	2242161.87	Картометрический метод	0.1	-
366	445275.86	2242161.87	Картометрический метод	0.1	-
367	445275.86	2242159.87	Картометрический метод	0.1	-
364	445277.86	2242159.87	Картометрический метод	0.1	-
-					
368	444915.3	2241759	Картометрический метод	0.1	-
369	444915.3	2241760	Картометрический метод	0.1	-
370	444914.3	2241760	Картометрический метод	0.1	-
371	444914.31	2241759	Картометрический метод	0.1	-
368	444915.3	2241759	Картометрический метод	0.1	-
-					
372	445196.5	2242156.33	Картометрический метод	0.1	-
373	445204.14	2242160.03	Картометрический метод	0.1	-
374	445201.26	2242167.1	Картометрический метод	0.1	-
375	445192.94	2242163.51	Картометрический метод	0.1	-
372	445196.5	2242156.33	Картометрический	0.1	-

			метод		
-					
376	444907.14	2241768.56	Картометрический метод	0.1	-
377	444907.14	2241769.55	Картометрический метод	0.1	-
378	444906.14	2241769.55	Картометрический метод	0.1	-
379	444906.14	2241768.55	Картометрический метод	0.1	-
376	444907.14	2241768.56	Картометрический метод	0.1	-
-					
380	445314.83	2242144.49	Картометрический метод	0.1	-
381	445314.83	2242146.49	Картометрический метод	0.1	-
382	445312.83	2242146.48	Картометрический метод	0.1	-
383	445312.83	2242144.48	Картометрический метод	0.1	-
380	445314.83	2242144.49	Картометрический метод	0.1	-
-					
384	444898.33	2241774.58	Картометрический метод	0.1	-
385	444898.33	2241775.58	Картометрический метод	0.1	-
386	444897.33	2241775.58	Картометрический метод	0.1	-
387	444897.33	2241774.58	Картометрический метод	0.1	-
384	444898.33	2241774.58	Картометрический метод	0.1	-
-					

388	445219.97	2242143.09	Картометрический метод	0.1	-
389	445221.39	2242144.5	Картометрический метод	0.1	-
390	445219.98	2242145.92	Картометрический метод	0.1	-
391	445218.56	2242144.51	Картометрический метод	0.1	-
388	445219.97	2242143.09	Картометрический метод	0.1	-
-					
392	444888.13	2241781.62	Картометрический метод	0.1	-
393	444888.13	2241782.62	Картометрический метод	0.1	-
394	444887.13	2241782.62	Картометрический метод	0.1	-
395	444887.13	2241781.63	Картометрический метод	0.1	-
392	444888.13	2241781.62	Картометрический метод	0.1	-
-					
396	445351.9	2242127.78	Картометрический метод	0.1	-
397	445353.9	2242133.5	Картометрический метод	0.1	-
398	445348.38	2242135.43	Картометрический метод	0.1	-
399	445348.08	2242136.93	Картометрический метод	0.1	-
400	445346.12	2242136.54	Картометрический метод	0.1	-
401	445346.22	2242136.03	Картометрический метод	0.1	-

402	445344.26	2242130.45	Картометрический метод	0.1	-
403	445347.53	2242129.32	Картометрический метод	0.1	-
404	445347.65	2242128.69	Картометрический метод	0.1	-
405	445349.62	2242129.07	Картометрический метод	0.1	-
406	445348.73	2242128.9	Картометрический метод	0.1	-
396	445351.9	2242127.78	Картометрический метод	0.1	-
-					
407	445176.5	2241790.25	Картометрический метод	0.1	-
408	445178.24	2241798.8	Картометрический метод	0.1	-
409	445170.25	2241800.26	Картометрический метод	0.1	-
410	445168.37	2241791.77	Картометрический метод	0.1	-
407	445176.5	2241790.25	Картометрический метод	0.1	-
-					
411	445217.72	2242128.56	Картометрический метод	0.1	-
412	445217.05	2242138.51	Картометрический метод	0.1	-
413	445207.19	2242137.31	Картометрический метод	0.1	-
414	445208.02	2242127.76	Картометрический метод	0.1	-
411	445217.72	2242128.56	Картометрический метод	0.1	-

-					
415	445167.14	2241878.65	Картометрический метод	0.1	-
416	445169.89	2241881.4	Картометрический метод	0.1	-
417	445167.14	2241884.16	Картометрический метод	0.1	-
418	445164.38	2241881.4	Картометрический метод	0.1	-
415	445167.14	2241878.65	Картометрический метод	0.1	-
-					
419	445187.29	2242109.85	Картометрический метод	0.1	-
420	445192.83	2242115.61	Картометрический метод	0.1	-
421	445191.39	2242117	Картометрический метод	0.1	-
422	445185.84	2242111.23	Картометрический метод	0.1	-
419	445187.29	2242109.85	Картометрический метод	0.1	-
-					
423	445456.02	2241942.22	Картометрический метод	0.1	-
424	445459.49	2241945.83	Картометрический метод	0.1	-
425	445455.88	2241949.3	Картометрический метод	0.1	-
426	445452.42	2241945.69	Картометрический метод	0.1	-
423	445456.02	2241942.22	Картометрический метод	0.1	-
-					
427	445280.53	2242107.95	Картометр	0.1	-

			ический метод		
428	445285.29	2242113.16	Картометр ический метод	0.1	-
429	445280.07	2242117.93	Картометр ический метод	0.1	-
430	445275.32	2242112.71	Картометр ический метод	0.1	-
427	445280.53	2242107.95	Картометр ический метод	0.1	-
-					
431	445356.74	2241955.31	Картометр ический метод	0.1	-
432	445363.4	2241961.8	Картометр ический метод	0.1	-
433	445356.93	2241968.46	Картометр ический метод	0.1	-
434	445350.25	2241961.99	Картометр ический метод	0.1	-
431	445356.74	2241955.31	Картометр ический метод	0.1	-
-					
435	445109.2	2242102.78	Картометр ический метод	0.1	-
436	445109.2	2242103.78	Картометр ический метод	0.1	-
437	445108.2	2242103.78	Картометр ический метод	0.1	-
438	445108.2	2242102.78	Картометр ический метод	0.1	-
435	445109.2	2242102.78	Картометр ический метод	0.1	-
-					
439	445163.65	2241965.19	Картометр ический метод	0.1	-

440	445166.31	2241972.83	Картометрический метод	0.1	-
441	445158.07	2241975.92	Картометрический метод	0.1	-
442	445155.41	2241968.12	Картометрический метод	0.1	-
439	445163.65	2241965.19	Картометрический метод	0.1	-
-					
443	445119.25	2242095.3	Картометрический метод	0.1	-
444	445119.25	2242096.29	Картометрический метод	0.1	-
445	445118.25	2242096.29	Картометрический метод	0.1	-
446	445118.25	2242095.29	Картометрический метод	0.1	-
443	445119.25	2242095.3	Картометрический метод	0.1	-
-					
447	445456.62	2241966.79	Картометрический метод	0.1	-
448	445463.87	2241971.53	Картометрический метод	0.1	-
449	445460.02	2241978.24	Картометрический метод	0.1	-
450	445452.53	2241973.87	Картометрический метод	0.1	-
447	445456.62	2241966.79	Картометрический метод	0.1	-
-					
451	445129.39	2242085.18	Картометрический метод	0.1	-
452	445129.39	2242086.18	Картометрический метод	0.1	-

			метод		
453	445128.39	2242086.18	Картометрический метод	0.1	-
454	445128.39	2242085.18	Картометрический метод	0.1	-
451	445129.39	2242085.18	Картометрический метод	0.1	-
-					
455	445147.18	2242017.7	Картометрический метод	0.1	-
456	445155.82	2242021.01	Картометрический метод	0.1	-
457	445149.22	2242029.58	Картометрический метод	0.1	-
458	445142.4	2242024.91	Картометрический метод	0.1	-
455	445147.18	2242017.7	Картометрический метод	0.1	-
-					
459	445142.42	2242073.75	Картометрический метод	0.1	-
460	445142.42	2242074.75	Картометрический метод	0.1	-
461	445141.42	2242074.76	Картометрический метод	0.1	-
462	445141.42	2242073.76	Картометрический метод	0.1	-
459	445142.42	2242073.75	Картометрический метод	0.1	-
-					
463	445247.57	2242059.89	Картометрический метод	0.1	-
464	445253.23	2242065.65	Картометрический метод	0.1	-
465	445246.89	2242071.67	Картометр	0.1	-



			ический метод		
466	445241.15	2242065.72	Картометр ический метод	0.1	-
463	445247.57	2242059.89	Картометр ический метод	0.1	-
-					
467	444201.33	2240838.77	Картометр ический метод	0.1	-
468	444199.34	2240836.01	Картометр ический метод	0.1	-
469	444186.63	2240832.19	Картометр ический метод	0.1	-
470	444174.33	2240832.76	Картометр ический метод	0.1	-
471	444184.55	2240847.58	Картометр ический метод	0.1	-
467	444201.33	2240838.77	Картометр ический метод	0.1	-
-					
472	444658.81	2241408.71	Картометр ический метод	0.1	-
473	444610.96	2241370.91	Картометр ический метод	0.1	-
474	444610.41	2241370.47	Картометр ический метод	0.1	-
475	444572.28	2241338.21	Картометр ический метод	0.1	-
476	444570.98	2241337.16	Картометр ический метод	0.1	-
477	444559.04	2241327.47	Картометр ический метод	0.1	-
478	444560.95	2241326.74	Картометр ический метод	0.1	-
479	444564.17	2241322.56	Картометр	0.1	-

			ический метод		
480	444565.45	2241319.01	Картометр ический метод	0.1	-
481	444577.68	2241328.93	Картометр ический метод	0.1	-
482	444596.89	2241344.52	Картометр ический метод	0.1	-
483	444445.51	2241187.57	Картометр ический метод	0.1	-
484	444233.09	2240930.48	Картометр ический метод	0.1	-
485	444183.15	2240859.24	Картометр ический метод	0.1	-
486	444183.03	2240861.44	Картометр ический метод	0.1	-
487	444181.44	2240862.97	Картометр ический метод	0.1	-
488	444144.21	2240878.07	Картометр ический метод	0.1	-
489	444141.96	2240878.06	Картометр ический метод	0.1	-
490	444140.36	2240876.51	Картометр ический метод	0.1	-
491	444124.15	2240840.59	Картометр ический метод	0.1	-
492	444116.55	2240839.69	Картометр ический метод	0.1	-
493	444108.88	2240838.76	Картометр ический метод	0.1	-
494	444107.19	2240838.55	Картометр ический метод	0.1	-
495	444099.28	2240837.9	Картометр ический метод	0.1	-
496	444085.04	2240849.35	Картометр	0.1	-

			ический метод		
497	444083.12	2240874.32	Картометр ический метод	0.1	-
498	444080	2240875.76	Картометр ический метод	0.1	-
499	444076.13	2240877.54	Картометр ический метод	0.1	-
500	444070.62	2240880.07	Картометр ический метод	0.1	-
501	444066.48	2240881.98	Картометр ический метод	0.1	-
502	444053.71	2240888.76	Картометр ический метод	0.1	-
503	444047.58	2240890.96	Картометр ический метод	0.1	-
504	444067.25	2240926.7	Картометр ический метод	0.1	-
505	444087.79	2240967.75	Картометр ический метод	0.1	-
506	444087.79	2240965.78	Картометр ический метод	0.1	-
507	444089.79	2240965.78	Картометр ический метод	0.1	-
508	444089.79	2240967.78	Картометр ический метод	0.1	-
509	444087.81	2240967.78	Картометр ический метод	0.1	-
510	444104.1	2240996.13	Картометр ический метод	0.1	-
511	444203.62	2241174.51	Картометр ический метод	0.1	-
512	444243.23	2241247.78	Картометр ический метод	0.1	-
513	444432.22	2241597.14	Картометр	0.1	-

			ический метод		
514	444547.55	2241868.41	Картометр ический метод	0.1	-
515	444572.47	2241813.91	Картометр ический метод	0.1	-
516	444632.67	2241665.8	Картометр ический метод	0.1	-
517	444654.38	2241530.15	Картометр ический метод	0.1	-
518	444659.96	2241513.38	Картометр ический метод	0.1	-
519	444643.02	2241496.08	Картометр ический метод	0.1	-
520	444598.62	2241454.78	Картометр ический метод	0.1	-
521	444573.02	2241431.7	Картометр ический метод	0.1	-
522	444503.08	2241380.8	Картометр ический метод	0.1	-
523	444480.45	2241363.85	Картометр ический метод	0.1	-
524	444433.07	2241328.37	Картометр ический метод	0.1	-
525	444400.3	2241304.68	Картометр ический метод	0.1	-
526	444346.15	2241265.52	Картометр ический метод	0.1	-
527	444347.82	2241263.21	Картометр ический метод	0.1	-
528	444348.26	2241262.61	Картометр ический метод	0.1	-
529	444349.5	2241260.91	Картометр ический метод	0.1	-
530	444351.41	2241258.27	Картометр	0.1	-

			ический метод		
531	444353.25	2241255.7	Картометр ический метод	0.1	-
532	444440.29	2241318.54	Картометр ический метод	0.1	-
533	444472.23	2241342.46	Картометр ический метод	0.1	-
534	444510.32	2241370.98	Картометр ический метод	0.1	-
535	444577.06	2241419.57	Картометр ический метод	0.1	-
536	444580.7	2241422.22	Картометр ический метод	0.1	-
537	444582.48	2241423.84	Картометр ический метод	0.1	-
538	444599.56	2241439.21	Картометр ический метод	0.1	-
539	444606.86	2241445.77	Картометр ический метод	0.1	-
540	444651.53	2241487.35	Картометр ический метод	0.1	-
541	444658.25	2241494.2	Картометр ический метод	0.1	-
542	444664.28	2241500.37	Картометр ический метод	0.1	-
543	444685.53	2241436.46	Картометр ический метод	0.1	-
472	444658.81	2241408.71	Картометр ический метод	0.1	-
-					
544	444650.33	2241471.3	Картометр ический метод	0.1	-
545	444650.34	2241472.3	Картометр ический метод	0.1	-

546	444649.34	2241472.31	Картометрический метод	0.1	-
547	444649.33	2241471.3	Картометрический метод	0.1	-
544	444650.33	2241471.3	Картометрический метод	0.1	-
-					
548	444195.86	2240965.89	Картометрический метод	0.1	-
549	444192.44	2240973.12	Картометрический метод	0.1	-
550	444190.62	2240972.26	Картометрический метод	0.1	-
551	444194.06	2240965.03	Картометрический метод	0.1	-
548	444195.86	2240965.89	Картометрический метод	0.1	-
-					
552	444650.06	2241469.07	Картометрический метод	0.1	-
553	444650.05	2241470.07	Картометрический метод	0.1	-
554	444649.05	2241470.06	Картометрический метод	0.1	-
555	444649.06	2241469.06	Картометрический метод	0.1	-
552	444650.06	2241469.07	Картометрический метод	0.1	-
-					
556	444127.99	2240965.43	Картометрический метод	0.1	-
557	444127.99	2240967.43	Картометрический метод	0.1	-
558	444125.99	2240967.43	Картометрический	0.1	-

			метод		
559	444125.99	2240965.43	Картометрический метод	0.1	-
556	444127.99	2240965.43	Картометрический метод	0.1	-
-					
560	444663.53	2241464.5	Картометрический метод	0.1	-
561	444663.53	2241465.5	Картометрический метод	0.1	-
562	444662.53	2241465.51	Картометрический метод	0.1	-
563	444662.53	2241464.51	Картометрический метод	0.1	-
560	444663.53	2241464.5	Картометрический метод	0.1	-
-					
564	444128.8	2240986.72	Картометрический метод	0.1	-
565	444128.81	2240987.72	Картометрический метод	0.1	-
566	444127.81	2240987.72	Картометрический метод	0.1	-
567	444127.8	2240986.72	Картометрический метод	0.1	-
564	444128.8	2240986.72	Картометрический метод	0.1	-
-					
568	444676.51	2241458.74	Картометрический метод	0.1	-
569	444676.51	2241459.74	Картометрический метод	0.1	-
570	444675.51	2241459.74	Картометрический метод	0.1	-
571	444675.51	2241458.74	Картометр	0.1	-

			ический метод		
568	444676.51	2241458.74	Картометр ический метод	0.1	-
-					
572	444152.18	2240991.18	Картометр ический метод	0.1	-
573	444152.18	2240992.17	Картометр ический метод	0.1	-
574	444151.18	2240992.17	Картометр ический метод	0.1	-
575	444151.18	2240991.17	Картометр ический метод	0.1	-
572	444152.18	2240991.18	Картометр ический метод	0.1	-
-					
576	444667.68	2241418.29	Картометр ический метод	0.1	-
577	444663.07	2241424.84	Картометр ический метод	0.1	-
578	444661.45	2241423.69	Картометр ический метод	0.1	-
579	444666.03	2241417.14	Картометр ический метод	0.1	-
576	444667.68	2241418.29	Картометр ический метод	0.1	-
-					
580	444167	2240993.76	Картометр ический метод	0.1	-
581	444167.01	2240994.76	Картометр ический метод	0.1	-
582	444166.01	2240994.76	Картометр ический метод	0.1	-
583	444166	2240993.76	Картометр ический метод	0.1	-



580	444167	2240993.76	Картометрический метод	0.1	-
-					
584	444631.4	2241389.92	Картометрический метод	0.1	-
585	444631.4	2241391.92	Картометрический метод	0.1	-
586	444629.4	2241391.92	Картометрический метод	0.1	-
587	444629.39	2241389.92	Картометрический метод	0.1	-
584	444631.4	2241389.92	Картометрический метод	0.1	-
-					
588	444223.09	2240997.95	Картометрический метод	0.1	-
589	444223.09	2240999.95	Картометрический метод	0.1	-
590	444221.09	2240999.95	Картометрический метод	0.1	-
591	444221.09	2240997.95	Картометрический метод	0.1	-
588	444223.09	2240997.95	Картометрический метод	0.1	-
-					
592	444594.16	2241360.87	Картометрический метод	0.1	-
593	444594.16	2241362.87	Картометрический метод	0.1	-
594	444592.16	2241362.87	Картометрический метод	0.1	-
595	444592.16	2241360.87	Картометрический метод	0.1	-
592	444594.16	2241360.87	Картометрический	0.1	-

			метод		
-					
596	444220.88	2241007.76	Картометрический метод	0.1	-
597	444220.87	2241008.76	Картометрический метод	0.1	-
598	444219.87	2241008.76	Картометрический метод	0.1	-
599	444219.88	2241007.76	Картометрический метод	0.1	-
596	444220.88	2241007.76	Картометрический метод	0.1	-
-					
600	444556.24	2241330.63	Картометрический метод	0.1	-
601	444556.24	2241332.63	Картометрический метод	0.1	-
602	444554.24	2241332.63	Картометрический метод	0.1	-
603	444554.24	2241330.63	Картометрический метод	0.1	-
600	444556.24	2241330.63	Картометрический метод	0.1	-
-					
604	444254.68	2241017.99	Картометрический метод	0.1	-
605	444251.91	2241020.75	Картометрический метод	0.1	-
606	444249.15	2241017.99	Картометрический метод	0.1	-
607	444251.92	2241015.23	Картометрический метод	0.1	-
604	444254.68	2241017.99	Картометрический метод	0.1	-
-					

608	444519.18	2241301.49	Картометрический метод	0.1	-
609	444519.18	2241303.49	Картометрический метод	0.1	-
610	444517.18	2241303.49	Картометрический метод	0.1	-
611	444517.18	2241301.49	Картометрический метод	0.1	-
608	444519.18	2241301.49	Картометрический метод	0.1	-
-					
612	444250.7	2241029.68	Картометрический метод	0.1	-
613	444250.7	2241031.68	Картометрический метод	0.1	-
614	444248.7	2241031.68	Картометрический метод	0.1	-
615	444248.69	2241029.68	Картометрический метод	0.1	-
612	444250.7	2241029.68	Картометрический метод	0.1	-
-					
616	444480.7	2241271.06	Картометрический метод	0.1	-
617	444480.7	2241273.06	Картометрический метод	0.1	-
618	444478.7	2241273.07	Картометрический метод	0.1	-
619	444478.71	2241271.07	Картометрический метод	0.1	-
616	444480.7	2241271.06	Картометрический метод	0.1	-
-					
620	444280.61	2241064.33	Картометрический	0.1	-

			метод		
621	444280.61	2241066.33	Картометрический метод	0.1	-
622	444278.61	2241066.33	Картометрический метод	0.1	-
623	444278.61	2241064.33	Картометрический метод	0.1	-
620	444280.61	2241064.33	Картометрический метод	0.1	-
-					
624	444363.74	2241253.36	Картометрический метод	0.1	-
625	444363.75	2241254.36	Картометрический метод	0.1	-
626	444362.75	2241254.36	Картометрический метод	0.1	-
627	444362.74	2241253.37	Картометрический метод	0.1	-
624	444363.74	2241253.36	Картометрический метод	0.1	-
-					
628	444313.19	2241101.72	Картометрический метод	0.1	-
629	444313.19	2241103.73	Картометрический метод	0.1	-
630	444311.19	2241103.73	Картометрический метод	0.1	-
631	444311.19	2241101.73	Картометрический метод	0.1	-
628	444313.19	2241101.72	Картометрический метод	0.1	-
-					
632	444386.55	2241250.58	Картометрический метод	0.1	-
633	444386.55	2241251.58	Картометр	0.1	-

			ический метод		
634	444385.55	2241251.58	Картометр ический метод	0.1	-
635	444385.55	2241250.58	Картометр ический метод	0.1	-
632	444386.55	2241250.58	Картометр ический метод	0.1	-
-					
636	444345.92	2241138.79	Картометр ический метод	0.1	-
637	444345.92	2241140.79	Картометр ический метод	0.1	-
638	444343.92	2241140.79	Картометр ический метод	0.1	-
639	444343.92	2241138.79	Картометр ический метод	0.1	-
636	444345.92	2241138.79	Картометр ический метод	0.1	-
-					
640	444431.99	2241243.34	Картометр ический метод	0.1	-
641	444431.98	2241244.34	Картометр ический метод	0.1	-
642	444430.98	2241244.34	Картометр ический метод	0.1	-
643	444430.99	2241243.34	Картометр ический метод	0.1	-
640	444431.99	2241243.34	Картометр ический метод	0.1	-
-					
644	444292.54	2241146.55	Картометр ический метод	0.1	-
645	444292.55	2241147.55	Картометр ический метод	0.1	-

646	444291.55	2241147.55	Картометрический метод	0.1	-
647	444291.54	2241146.56	Картометрический метод	0.1	-
644	444292.54	2241146.55	Картометрический метод	0.1	-
-					
648	444443.49	2241241.19	Картометрический метод	0.1	-
649	444443.49	2241243.19	Картометрический метод	0.1	-
650	444441.49	2241243.19	Картометрический метод	0.1	-
651	444441.49	2241241.19	Картометрический метод	0.1	-
648	444443.49	2241241.19	Картометрический метод	0.1	-
-					
652	444381.74	2241180.74	Картометрический метод	0.1	-
653	444381.74	2241182.74	Картометрический метод	0.1	-
654	444379.74	2241182.74	Картометрический метод	0.1	-
655	444379.74	2241180.74	Картометрический метод	0.1	-
652	444381.74	2241180.74	Картометрический метод	0.1	-
-					
656	444418.38	2241213.77	Картометрический метод	0.1	-
657	444413.13	2241219.79	Картометрический метод	0.1	-
658	444411.62	2241218.48	Картометрический	0.1	-

			метод		
659	444416.88	2241212.45	Картометрический метод	0.1	-
656	444418.38	2241213.77	Картометрический метод	0.1	-
-					
660	444706.94	2241372.05	Картометрический метод	0.1	-
661	444578.23	2241287.95	Картометрический метод	0.1	-
662	444445.94	2241167.06	Картометрический метод	0.1	-
663	444408.38	2241123.29	Картометрический метод	0.1	-
664	444339.3	2241039.83	Картометрический метод	0.1	-
665	444260.04	2240920.23	Картометрический метод	0.1	-
666	444207.01	2240846.63	Картометрический метод	0.1	-
667	444190	2240855.75	Картометрический метод	0.1	-
668	444237.52	2240927.17	Картометрический метод	0.1	-
669	444449.62	2241183.89	Картометрический метод	0.1	-
670	444633.56	2241374.09	Картометрический метод	0.1	-
671	444664.9	2241399.07	Картометрический метод	0.1	-
672	444677.4	2241405.22	Картометрический метод	0.1	-
673	444693.98	2241411.02	Картометрический метод	0.1	-

660	444706.94	2241372.05	Картометрический метод	0.1	-
-					
674	444707.38	2241459.08	Картометрический метод	0.1	-
675	444685.92	2241523.46	Картометрический метод	0.1	-
676	444708.28	2241548.37	Картометрический метод	0.1	-
677	444722.95	2241566.69	Картометрический метод	0.1	-
678	444734.49	2241584.26	Картометрический метод	0.1	-
679	444744.65	2241601.72	Картометрический метод	0.1	-
680	444753.89	2241620.36	Картометрический метод	0.1	-
681	444755.36	2241624.76	Картометрический метод	0.1	-
682	444789.86	2241567.06	Картометрический метод	0.1	-
683	444743.33	2241495.96	Картометрический метод	0.1	-
674	444707.38	2241459.08	Картометрический метод	0.1	-
-					
684	444769.39	2241536.29	Картометрический метод	0.1	-
685	444769.39	2241538.29	Картометрический метод	0.1	-
686	444767.39	2241538.29	Картометрический метод	0.1	-
687	444767.39	2241536.29	Картометрический метод	0.1	-



684	444769.39	2241536.29	Картометрический метод	0.1	-
-					
688	444740.58	2241495.05	Картометрический метод	0.1	-
689	444741.91	2241496.54	Картометрический метод	0.1	-
690	444735.94	2241501.86	Картометрический метод	0.1	-
691	444734.61	2241500.37	Картометрический метод	0.1	-
688	444740.58	2241495.05	Картометрический метод	0.1	-
-					
692	444681.64	2241536.94	Картометрический метод	0.1	-
693	444660.07	2241671.79	Картометрический метод	0.1	-
694	444598.29	2241824.73	Картометрический метод	0.1	-
695	444563.76	2241900.64	Картометрический метод	0.1	-
696	444636.35	2241967.49	Картометрический метод	0.1	-
697	444640.23	2241968.23	Картометрический метод	0.1	-
698	444647.97	2241971.35	Картометрический метод	0.1	-
699	444653.35	2241974.55	Картометрический метод	0.1	-
700	444661.41	2241980.48	Картометрический метод	0.1	-
701	444667.67	2241986.91	Картометрический метод	0.1	-

702	444674.12	2241993.45	Картометрический метод	0.1	-
703	444681.76	2242001.61	Картометрический метод	0.1	-
704	444687.64	2242008.79	Картометрический метод	0.1	-
705	444696.09	2242020.23	Картометрический метод	0.1	-
706	444701.83	2242029.53	Картометрический метод	0.1	-
707	444715.64	2242054.18	Картометрический метод	0.1	-
708	444726.93	2242071.03	Картометрический метод	0.1	-
709	444736	2242082.47	Картометрический метод	0.1	-
710	444738.99	2242084.98	Картометрический метод	0.1	-
711	444744.82	2242087.84	Картометрический метод	0.1	-
712	444749.44	2242089.03	Картометрический метод	0.1	-
713	444752.85	2242089.23	Картометрический метод	0.1	-
714	444758.14	2242088.98	Картометрический метод	0.1	-
715	444763.16	2242088.44	Картометрический метод	0.1	-
716	444766.78	2242087.9	Картометрический метод	0.1	-
717	444798.05	2242081	Картометрический метод	0.1	-
718	444821.54	2242075.18	Картометрический метод	0.1	-

719	444852.03	2242069.13	Картометрический метод	0.1	-
720	444871.39	2242066.46	Картометрический метод	0.1	-
721	444889.76	2242065.83	Картометрический метод	0.1	-
722	444908.69	2242065.98	Картометрический метод	0.1	-
723	444914.61	2242066.91	Картометрический метод	0.1	-
724	444916.24	2242067.46	Картометрический метод	0.1	-
725	444921.46	2242069.23	Картометрический метод	0.1	-
726	444924.26	2242070.94	Картометрический метод	0.1	-
727	444927.74	2242073.24	Картометрический метод	0.1	-
728	444933.73	2242078.8	Картометрический метод	0.1	-
729	444934.14	2242079.35	Картометрический метод	0.1	-
730	444937.15	2242083.39	Картометрический метод	0.1	-
731	444938.47	2242085.17	Картометрический метод	0.1	-
732	444942.02	2242089.94	Картометрический метод	0.1	-
733	444949.49	2242101.84	Картометрический метод	0.1	-
734	444950.08	2242102.81	Картометрический метод	0.1	-
735	444963.35	2242124.82	Картометрический метод	0.1	-

736	444979.32	2242149.59	Картометрический метод	0.1	-
737	444992.35	2242169.43	Картометрический метод	0.1	-
738	444999.01	2242179.58	Картометрический метод	0.1	-
739	444999.74	2242180.7	Картометрический метод	0.1	-
740	445004.09	2242187.07	Картометрический метод	0.1	-
741	445007.35	2242191.84	Картометрический метод	0.1	-
742	445015.14	2242203.25	Картометрический метод	0.1	-
743	445026.39	2242219.81	Картометрический метод	0.1	-
744	445029.23	2242223.99	Картометрический метод	0.1	-
745	445029.91	2242224.99	Картометрический метод	0.1	-
746	445030.96	2242226.52	Картометрический метод	0.1	-
747	445033.05	2242229.76	Картометрический метод	0.1	-
748	445033.84	2242230.99	Картометрический метод	0.1	-
749	445045.7	2242222.58	Картометрический метод	0.1	-
750	445051	2242215.97	Картометрический метод	0.1	-
751	445029.47	2242185.87	Картометрический метод	0.1	-
752	445089.77	2242144.75	Картометрический метод	0.1	-

753	445047.73	2242087.27	Картометрический метод	0.1	-
754	444997.52	2242016.23	Картометрический метод	0.1	-
755	444959.77	2241955.82	Картометрический метод	0.1	-
756	444853.8	2241803.67	Картометрический метод	0.1	-
757	444804.02	2241748.59	Картометрический метод	0.1	-
758	444740.67	2241649.33	Картометрический метод	0.1	-
759	444748.67	2241634.94	Картометрический метод	0.1	-
760	444745.96	2241635.78	Картометрический метод	0.1	-
761	444742.57	2241624.91	Картометрический метод	0.1	-
762	444733.92	2241607.51	Картометрический метод	0.1	-
763	444727.2	2241596	Картометрический метод	0.1	-
764	444724.12	2241590.68	Картометрический метод	0.1	-
765	444713.06	2241573.87	Картометрический метод	0.1	-
766	444698.99	2241556.26	Картометрический метод	0.1	-
692	444681.64	2241536.94	Картометрический метод	0.1	-
-					
767	444918.69	2242079.23	Картометрический метод	0.1	-
768	444912.25	2242076.63	Картометрический метод	0.1	-

			метод		
769	444907.89	2242075.97	Картометрический метод	0.1	-
770	444889.89	2242075.82	Картометрический метод	0.1	-
771	444872.24	2242076.43	Картометрический метод	0.1	-
772	444853.69	2242078.99	Картометрический метод	0.1	-
773	444823.71	2242084.93	Картометрический метод	0.1	-
774	444800.34	2242090.73	Картометрический метод	0.1	-
775	444768.59	2242097.74	Картометрический метод	0.1	-
776	444764.42	2242098.36	Картометрический метод	0.1	-
777	444758.91	2242098.94	Картометрический метод	0.1	-
778	444752.8	2242099.24	Картометрический метод	0.1	-
779	444747.89	2242098.94	Картометрический метод	0.1	-
780	444741.34	2242097.25	Картометрический метод	0.1	-
781	444733.51	2242093.39	Картометрический метод	0.1	-
782	444728.81	2242089.46	Картометрический метод	0.1	-
783	444718.86	2242076.93	Картометрический метод	0.1	-
784	444707.11	2242059.41	Картометрический метод	0.1	-
785	444693.21	2242034.6	Картометрический	0.1	-

			метод		
786	444687.8	2242025.83	Картометрический метод	0.1	-
787	444679.75	2242014.94	Картометрический метод	0.1	-
788	444674.24	2242008.21	Картометрический метод	0.1	-
789	444666.91	2242000.38	Картометрический метод	0.1	-
790	444660.52	2241993.9	Картометрический метод	0.1	-
791	444654.82	2241988.03	Картометрический метод	0.1	-
792	444647.83	2241982.89	Картометрический метод	0.1	-
793	444643.52	2241980.32	Картометрический метод	0.1	-
794	444686.85	2242059.16	Картометрический метод	0.1	-
795	444584.36	2242074.99	Картометрический метод	0.1	-
796	444485.54	2242217.91	Картометрический метод	0.1	-
797	444671.67	2242347.38	Картометрический метод	0.1	-
798	444676.74	2242351.41	Картометрический метод	0.1	-
799	444748.43	2242481.38	Картометрический метод	0.1	-
800	444807.57	2242454.69	Картометрический метод	0.1	-
801	444791.67	2242425.79	Картометрический метод	0.1	-
802	444827.64	2242403.88	Картометрический	0.1	-

			метод		
803	444830.87	2242401.92	Картометрический метод	0.1	-
804	444832.92	2242379.04	Картометрический метод	0.1	-
805	444844.05	2242368.46	Картометрический метод	0.1	-
806	444851.95	2242360.95	Картометрический метод	0.1	-
807	444855.92	2242368.21	Картометрический метод	0.1	-
808	444881.29	2242414.66	Картометрический метод	0.1	-
809	444970.69	2242578.11	Картометрический метод	0.1	-
810	444986.04	2242606.19	Картометрический метод	0.1	-
811	445042.57	2242711.33	Картометрический метод	0.1	-
812	445044.37	2242709.83	Картометрический метод	0.1	-
813	445045.87	2242711.63	Картометрический метод	0.1	-
814	445044.07	2242713.13	Картометрический метод	0.1	-
815	445051.57	2242726.12	Картометрический метод	0.1	-
816	445080.42	2242778.9	Картометрический метод	0.1	-
817	445105.88	2242825.4	Картометрический метод	0.1	-
818	445106.6	2242809.78	Картометрический метод	0.1	-
819	445120.36	2242795.13	Картометрический	0.1	-



			метод		
820	445133.82	2242783.44	Картометрический метод	0.1	-
821	445153.43	2242742.41	Картометрический метод	0.1	-
822	445179.6	2242709.98	Картометрический метод	0.1	-
823	445204.48	2242676.46	Картометрический метод	0.1	-
824	445211.3	2242647.78	Картометрический метод	0.1	-
825	445211.24	2242643.17	Картометрический метод	0.1	-
826	445211.16	2242636.22	Картометрический метод	0.1	-
827	445211.14	2242635.06	Картометрический метод	0.1	-
828	445212.35	2242634.34	Картометрический метод	0.1	-
829	445188.41	2242623.15	Картометрический метод	0.1	-
830	445143.74	2242602.51	Картометрический метод	0.1	-
831	445094.56	2242547.72	Картометрический метод	0.1	-
832	444997.84	2242410.22	Картометрический метод	0.1	-
833	444929.78	2242454.04	Картометрический метод	0.1	-
834	444873.79	2242365.86	Картометрический метод	0.1	-
835	444938.22	2242325.47	Картометрический метод	0.1	-
836	444930.74	2242314.85	Картометрический	0.1	-

			метод		
837	444991.72	2242273.11	Картометрический метод	0.1	-
838	444977.07	2242249.38	Картометрический метод	0.1	-
839	444974.8	2242245.62	Картометрический метод	0.1	-
840	444976.74	2242245.31	Картометрический метод	0.1	-
841	444986.05	2242245.1	Картометрический метод	0.1	-
842	444999.19	2242245.47	Картометрический метод	0.1	-
843	445010.66	2242245.52	Картометрический метод	0.1	-
844	445015.77	2242244.67	Картометрический метод	0.1	-
845	445020.2	2242243.41	Картометрический метод	0.1	-
846	445025.4	2242240.6	Картометрический метод	0.1	-
847	445027.35	2242239.36	Картометрический метод	0.1	-
848	445025.56	2242236.61	Картометрический метод	0.1	-
849	445024.65	2242235.19	Картометрический метод	0.1	-
850	445022.62	2242232.04	Картометрический метод	0.1	-
851	445021.88	2242230.98	Картометрический метод	0.1	-
852	445021.64	2242230.61	Картометрический метод	0.1	-
853	445006.88	2242208.88	Картометрический	0.1	-

			метод		
854	445004.96	2242206.07	Картометрический метод	0.1	-
855	445003.89	2242204.52	Картометрический метод	0.1	-
856	444991.58	2242186.48	Картометрический метод	0.1	-
857	444991.43	2242186.26	Картометрический метод	0.1	-
858	444990.64	2242185.07	Картометрический метод	0.1	-
859	444987.74	2242180.64	Картометрический метод	0.1	-
860	444985.19	2242176.75	Картометрический метод	0.1	-
861	444983.99	2242174.92	Картометрический метод	0.1	-
862	444982.5	2242172.66	Картометрический метод	0.1	-
863	444977.71	2242165.36	Картометрический метод	0.1	-
864	444970.94	2242155.05	Картометрический метод	0.1	-
865	444957.78	2242134.64	Картометрический метод	0.1	-
866	444954.87	2242130.11	Картометрический метод	0.1	-
867	444940.98	2242107.08	Картометрический метод	0.1	-
868	444933.76	2242095.59	Картометрический метод	0.1	-
869	444926.26	2242085.51	Картометрический метод	0.1	-
870	444921.52	2242081.12	Картометрический	0.1	-

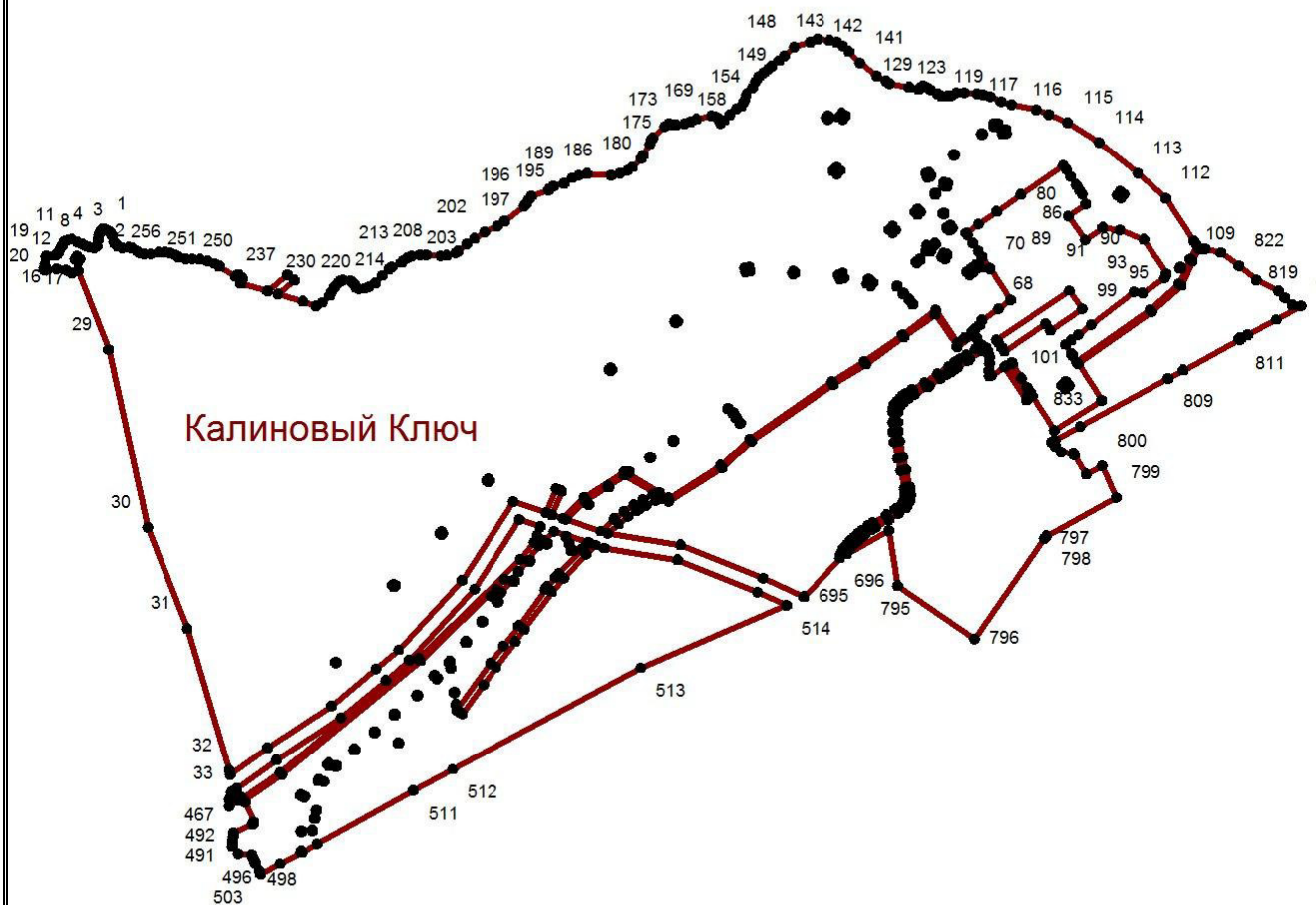
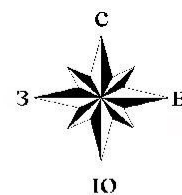
			метод		
767	444918.69	2242079.23	Картометрический метод	0.1	-
-					
871	445042.7	2242258.3	Картометрический метод	0.1	-
872	445040.51	2242259.82	Картометрический метод	0.1	-
873	445037.24	2242262.1	Картометрический метод	0.1	-
874	445027.37	2242268.98	Картометрический метод	0.1	-
875	445021.49	2242273.08	Картометрический метод	0.1	-
876	445072.03	2242350.04	Картометрический метод	0.1	-
877	445060.52	2242358.65	Картометрический метод	0.1	-
878	445100.5	2242417.64	Картометрический метод	0.1	-
879	445134.04	2242393.88	Картометрический метод	0.1	-
871	445042.7	2242258.3	Картометрический метод	0.1	-
-					
880	444994.63	2242277.81	Картометрический метод	0.1	-
881	444938.47	2242316.24	Картометрический метод	0.1	-
882	444942.9	2242322.54	Картометрический метод	0.1	-
883	444950.57	2242317.73	Картометрический метод	0.1	-
884	444954.09	2242315.51	Картометрический метод	0.1	-

			метод		
885	444970.53	2242305.21	Картометрический метод	0.1	-
886	444971.23	2242304.79	Картометрический метод	0.1	-
887	444997.64	2242288.58	Картометрический метод	0.1	-
888	444999.55	2242287.34	Картометрический метод	0.1	-
889	445000.24	2242286.9	Картометрический метод	0.1	-
880	444994.63	2242277.81	Картометрический метод	0.1	-
-					
890	444958.11	2242380.03	Картометрический метод	0.1	-
891	444957.41	2242380.67	Картометрический метод	0.1	-
892	444950.69	2242386.74	Картометрический метод	0.1	-
893	444957.18	2242393.91	Картометрический метод	0.1	-
894	444962.85	2242388.96	Картометрический метод	0.1	-
895	444964.68	2242387.35	Картометрический метод	0.1	-
890	444958.11	2242380.03	Картометрический метод	0.1	-
<b>3. Сведения о характерных точках части (частей) границы объекта</b>					
Обозначение характерных точек части границы	Координаты, м		Метод определения координат характерной точки	Средняя квадратическая погрешность положения характерной точки (Mt), м	Описание обозначения точки на местности (при наличии)
	X	Y			
1	2	3	4		5
Часть № -					
			-	-	-



## Раздел 4

### План границ объекта<sup>9</sup>



Масштаб 1:14000

Используемые условные знаки и обозначения:



Граница населенного пункта



Поворотная точка



Подпись точки

Подпись \_\_\_\_\_ Дата «\_\_» \_\_\_\_\_ 20\_\_ г.

Место для оттиска печати лица, составившего описание местоположения границ объекта

---

<sup>1</sup> Графическое описание местоположения границ населенных пунктов, территориальных зон, особо охраняемых природных территорий и зон с особыми условиями использования территории (далее - Описание местоположения границ) составляется по результатам работ по определению координат характерных точек границ населенных пунктов, территориальных зон, особо охраняемых природных территорий и зон с особыми условиями использования территории либо части (частей) таких границ.

Описание местоположения границ составляется с использованием сведений Единого государственного реестра недвижимости, Единой электронной картографической основы, картографического материала, материалов дистанционного зондирования (далее - картографическая основа), а также по данным измерений, полученных на местности.

<sup>2</sup> В строке «Местоположение объекта» раздела «Сведения об объекте» приводится описание расположения объекта с указанием наименования субъекта Российской Федерации, муниципального образования, населенного пункта.

<sup>3</sup> В строке «Площадь объекта +/- величина погрешности определения площади (P +/- Дельта P)» раздела «Сведения об объекте» указываются площадь объекта и предельно допустимая погрешность определения такой площади, если определение площади объекта предусмотрено соответствующим договором подряда, заключаемым между заказчиком и исполнителем работ по определению местоположения объекта.

Площадь объекта указывается в квадратных метрах с округлением до 1 кв. метра.

<sup>4</sup> В строке «Иные характеристики объекта» раздела «Сведения об объекте» указываются иные характеристики объекта (при необходимости).

<sup>5</sup> В разделе «Сведения о местоположении границ объекта» указываются:

система координат, используемая для ведения Единого государственного реестра недвижимости, в том числе номера соответствующих зон картографической проекции;

сведения о характерных точках границ объекта;

сведения о характерных точках части (частей) границы объекта.

Для обозначения характерных точек границ объекта используются арабские цифры. Для всех характерных точек границ объекта работ либо частей таких границ применяется сквозная нумерация.

Список характерных точек границ объекта в реквизитах «Сведения о характерных точках границ объекта» и «Сведения о характерных точках части (частей) границы объекта» должен завершаться номером начальной точки в случае, если такие границы представлены в виде замкнутого контура.

Реквизит «Сведения о характерных точках части (частей) границы объекта» заполняется в случае подготовки описания местоположения части (частей) границы объекта и (или) местоположения границ частей объекта, если законодательством Российской Федерации допускается описание местоположения границы в виде отдельных ее участков или описание границ частей объекта, в том числе в отношении территорий (подзон). В этом случае реквизит «Сведения о характерных точках границ объекта» не заполняется.

В реквизите «Сведения о характерных точках части (частей) границы объекта» границы частей объектов представляются в виде замкнутого контура.

Значения координат характерных точек границ объекта приводятся в метрах с округлением до 0,01 метра в указанной системе координат.

<sup>6</sup> В зависимости от примененных при выполнении работ методов определения координат характерных точек границ объекта в графе «Метод определения координат характерной точки» реквизита «Сведения о характерных точках границ объекта» указываются:

геодезический метод (метод триангуляции, полигонометрии, трилатерации, метод прямых, обратных или комбинированных засечек и иные геодезические методы);

метод спутниковых геодезических измерений (определений);

фотограмметрический метод;

картометрический метод.

<sup>7</sup> Графа «Описание обозначения точки на местности (при наличии)» реквизита «Сведения о характерных точках границ объекта» заполняется в случае, если характерная точка обозначена на местности специальным информационным знаком. В остальных случаях в графе проставляется прочерк.

<sup>8</sup> Требования к заполнению раздела «Сведения о местоположении измененных (уточненных) границ объекта» аналогичны требованиям к заполнению раздела «Сведения о местоположении границ объекта».



---

Раздел «Сведения о местоположении измененных (уточненных) границ объекта» заполняется в случае, если сведения о местоположении изменяемых (уточняемых) границ объекта были внесены в Единый государственный реестр недвижимости.

<sup>9</sup> План границ объекта оформляется в масштабе, обеспечивающем читаемость местоположения границ объекта, с отображением характерных точек границ объекта, читаемых в таком масштабе.

План границ объекта оформляется в виде, совмещенном с картографической основой.

На плане границ объекта отображаются:

- границы объекта (читаемые в выбранном масштабе характерные точки и части границ);
- установленные границы административно-территориальных образований;
- границы природных объектов и (или) объектов искусственного происхождения (если местоположение отдельных частей границ объекта определено через местоположение указанных объектов);
- необходимые обозначения;
- используемые условные знаки;
- выбранный масштаб.

## ФОРМА

графического описания местоположения границ населённых пунктов,  
территориальных зон, особо охраняемых природных территорий,  
зон с особыми условиями использования территорий

### ОПИСАНИЕ МЕСТОПОЛОЖЕНИЯ ГРАНИЦ<sup>1</sup>

деревня Средняя Орлянка

(наименование объекта местоположение границ, которого описано (далее - объект))

#### Раздел 1

Сведения об объекте		
№ п/п	Характеристики объекта	Описание характеристик
1	2	3
1.	Местоположение объекта <sup>2</sup>	Самарская область, Сергиевский район, сельское поселение Верхняя Орлянка, деревня Средняя Орлянка
2.	Площадь объекта +/- величина погрешности определения площади (P +/- Дельта P) <sup>3</sup>	1623169±446 м <sup>2</sup>
3.	Иные характеристики объекта <sup>4</sup>	

#### Раздел 2

Сведения о местоположении границ объекта <sup>5</sup>					
1. Система координат _____ МСК-63					
2. Сведения о характерных точках границ объекта					
Обозначение характерных точек границ	Координаты, м		Метод определения координат характерной точки <sup>6</sup>	Средняя квадратическая погрешность положения характерной точки (Mt), м	Описание обозначения точки на местности (при наличии) <sup>7</sup>
	X	Y			
1	2	3	4	5	6
1	453757.37	2230101.62	Картометрический метод	0.1	-

2	453703.01	2230079.48	Картометрический метод	0.1	-
3	453641.97	2229919.22	Картометрический метод	0.1	-
4	453638.22	2229920.21	Картометрический метод	0.1	-
5	452831.51	2230133.67	Картометрический метод	0.1	-
6	452751.12	2230153.33	Картометрический метод	0.1	-
7	452739.86	2230156.02	Картометрический метод	0.1	-
8	452740.28	2230157.82	Картометрический метод	0.1	-
9	452595.24	2230196.2	Картометрический метод	0.1	-
10	452594.07	2230191.18	Картометрический метод	0.1	-
11	452552.31	2230201.35	Картометрический метод	0.1	-
12	452541.83	2230154.23	Картометрический метод	0.1	-
13	452513.81	2230161	Картометрический метод	0.1	-
14	452481.77	2230172.14	Картометрический метод	0.1	-
15	452472.51	2230151.96	Картометрический метод	0.1	-
16	452446.94	2229997.07	Картометрический метод	0.1	-
17	452446.25	2229997.06	Картометрический метод	0.1	-
18	452159.06	2230085.26	Картометрический метод	0.1	-

19	452135.14	2230099.66	Картометрический метод	0.1	-
20	452112.34	2230099.6	Картометрический метод	0.1	-
21	451930.86	2230155.33	Картометрический метод	0.1	-
22	451645.46	2230343.18	Картометрический метод	0.1	-
23	451617.6	2230532.58	Картометрический метод	0.1	-
24	452170.04	2230730.54	Картометрический метод	0.1	-
25	452202.04	2230742.01	Картометрический метод	0.1	-
26	451967.82	2231143.82	Картометрический метод	0.1	-
27	451957.49	2231135.19	Картометрический метод	0.1	-
28	451916.26	2231186.39	Картометрический метод	0.1	-
29	451932.28	2231198.02	Картометрический метод	0.1	-
30	451935.05	2231200.02	Картометрический метод	0.1	-
31	451822.82	2231392.56	Картометрический метод	0.1	-
32	451837.99	2231399.96	Картометрический метод	0.1	-
33	452154.72	2231557.88	Картометрический метод	0.1	-
34	452155.93	2231558.48	Картометрический метод	0.1	-
35	452204.56	2231582.74	Картометрический метод	0.1	-

36	452218.45	2231494.27	Картометрический метод	0.1	-
37	452232.18	2231418.47	Картометрический метод	0.1	-
38	452232.52	2231393.14	Картометрический метод	0.1	-
39	452258.63	2231342.87	Картометрический метод	0.1	-
40	452310.52	2231267.63	Картометрический метод	0.1	-
41	452349.36	2231217.54	Картометрический метод	0.1	-
42	452349.86	2231179.55	Картометрический метод	0.1	-
43	452351.16	2231174.11	Картометрический метод	0.1	-
44	452339.04	2231147.65	Картометрический метод	0.1	-
45	452354.84	2231158.54	Картометрический метод	0.1	-
46	452375.53	2231071.38	Картометрический метод	0.1	-
47	452296.88	2231035.94	Картометрический метод	0.1	-
48	452294.16	2231035.46	Картометрический метод	0.1	-
49	452285.38	2231028.24	Картометрический метод	0.1	-
50	452278.06	2231017.3	Картометрический метод	0.1	-
51	452276.46	2231009.4	Картометрический метод	0.1	-
52	452276.75	2230999.4	Картометрический метод	0.1	-

53	452275.4	2230986.07	Картометрический метод	0.1	-
54	452275.51	2230971.16	Картометрический метод	0.1	-
55	452276.2	2230957.93	Картометрический метод	0.1	-
56	452283.01	2230944.76	Картометрический метод	0.1	-
57	452291.92	2230935.12	Картометрический метод	0.1	-
58	452299.92	2230931.94	Картометрический метод	0.1	-
59	452310.4	2230926.78	Картометрический метод	0.1	-
60	452320.86	2230923.56	Картометрический метод	0.1	-
61	452336.24	2230922.9	Картометрический метод	0.1	-
62	452347.33	2230929.02	Картометрический метод	0.1	-
63	452359.1	2230933.8	Картометрический метод	0.1	-
64	452367.84	2230930.08	Картометрический метод	0.1	-
65	452374.76	2230922.62	Картометрический метод	0.1	-
66	452381.25	2230912.5	Картометрический метод	0.1	-
67	452383.63	2230900.1	Картометрический метод	0.1	-
68	452380.38	2230885.61	Картометрический метод	0.1	-
69	452368.4	2230870.95	Картометрический метод	0.1	-

70	452358.26	2230859.74	Картометрический метод	0.1	-
71	452345.85	2230849.1	Картометрический метод	0.1	-
72	452335.7	2230841.44	Картометрический метод	0.1	-
73	452326.52	2230832.5	Картометрический метод	0.1	-
74	452320.89	2230820.47	Картометрический метод	0.1	-
75	452320.42	2230806.74	Картометрический метод	0.1	-
76	452323.34	2230798.68	Картометрический метод	0.1	-
77	452329.58	2230793.98	Картометрический метод	0.1	-
78	452333.82	2230792.53	Картометрический метод	0.1	-
79	452338.88	2230790.46	Картометрический метод	0.1	-
80	452345.12	2230785.35	Картометрический метод	0.1	-
81	452358.18	2230776.8	Картометрический метод	0.1	-
82	452365.15	2230772.24	Картометрический метод	0.1	-
83	452370.64	2230769.36	Картометрический метод	0.1	-
84	452380.01	2230769.52	Картометрический метод	0.1	-
85	452392.32	2230771.36	Картометрический метод	0.1	-
86	452414.72	2230780.89	Картометрический метод	0.1	-

87	452429.87	2230787.96	Картометрический метод	0.1	-
88	452447.4	2230793.86	Картометрический метод	0.1	-
89	452455.66	2230794.98	Картометрический метод	0.1	-
90	452471.26	2230797.08	Картометрический метод	0.1	-
91	452490.7	2230795.85	Картометрический метод	0.1	-
92	452500.92	2230793.19	Картометрический метод	0.1	-
93	452511.23	2230788.3	Картометрический метод	0.1	-
94	452517.54	2230782.51	Картометрический метод	0.1	-
95	452522.54	2230771.4	Картометрический метод	0.1	-
96	452524.88	2230759.22	Картометрический метод	0.1	-
97	452524.58	2230751.46	Картометрический метод	0.1	-
98	452524.4	2230746.67	Картометрический метод	0.1	-
99	452524.04	2230731.88	Картометрический метод	0.1	-
100	452521.1	2230714.81	Картометрический метод	0.1	-
101	452519.59	2230704.78	Картометрический метод	0.1	-
102	452522.64	2230691.5	Картометрический метод	0.1	-
103	452528.42	2230683.37	Картометрический метод	0.1	-



104	452537.71	2230676.89	Картометрический метод	0.1	-
105	452552.32	2230672.08	Картометрический метод	0.1	-
106	452566.86	2230675.26	Картометрический метод	0.1	-
107	452576.75	2230686.76	Картометрический метод	0.1	-
108	452582.58	2230701.91	Картометрический метод	0.1	-
109	452595.18	2230721.19	Картометрический метод	0.1	-
110	452624.3	2230742.93	Картометрический метод	0.1	-
111	452639.58	2230752.13	Картометрический метод	0.1	-
112	452686.5	2230741.19	Картометрический метод	0.1	-
113	452737.89	2230703.96	Картометрический метод	0.1	-
114	452763.5	2230691.67	Картометрический метод	0.1	-
115	452838.49	2230794.12	Картометрический метод	0.1	-
116	452861.32	2230916.19	Картометрический метод	0.1	-
117	453104.08	2230893.61	Картометрический метод	0.1	-
118	453108.24	2230893.99	Картометрический метод	0.1	-
119	453114.37	2230856.41	Картометрический метод	0.1	-
120	453137.57	2230735.8	Картометрический метод	0.1	-

121	453200.17	2230699.45	Картометрический метод	0.1	-
122	453236.57	2230696.58	Картометрический метод	0.1	-
123	453294.69	2230707.1	Картометрический метод	0.1	-
124	453297.27	2230707.46	Картометрический метод	0.1	-
125	453337.49	2230689.35	Картометрический метод	0.1	-
126	453345.57	2230657.04	Картометрический метод	0.1	-
127	453375.86	2230644.92	Картометрический метод	0.1	-
128	453515.2	2230669.16	Картометрический метод	0.1	-
129	453694.93	2230667.14	Картометрический метод	0.1	-
130	453942.31	2230624.9	Картометрический метод	0.1	-
131	453943.32	2230624.73	Картометрический метод	0.1	-
132	453943.03	2230623.5	Картометрический метод	0.1	-
133	453916.95	2230514.37	Картометрический метод	0.1	-
134	453909.88	2230484.78	Картометрический метод	0.1	-
135	453889.08	2230397.7	Картометрический метод	0.1	-
136	453888.8	2230396.53	Картометрический метод	0.1	-
137	453874.24	2230333.65	Картометрический метод	0.1	-

138	453850.43	2230230.94	Картометрический метод	0.1	-
139	453823.03	2230232	Картометрический метод	0.1	-
140	453797.92	2230232.96	Картометрический метод	0.1	-
141	453757.73	2230102.34	Картометрический метод	0.1	-
1	453757.37	2230101.62	Картометрический метод	0.1	-
-					
142	453760.02	2230654.43	Картометрический метод	0.1	-
143	453760.02	2230654.63	Картометрический метод	0.1	-
144	453759.82	2230654.63	Картометрический метод	0.1	-
145	453759.82	2230654.43	Картометрический метод	0.1	-
142	453760.02	2230654.43	Картометрический метод	0.1	-
<b>3. Сведения о характерных точках части (частей) границы объекта</b>					
Обозначение характерных точек части границы	Координаты, м		Метод определения координат характерной точки	Средняя квадратическая погрешность положения характерной точки (Mt), м	Описание обозначения точки на местности (при наличии)
	X	Y			
1	2	3	4		5
Часть № -					
			-	-	-

### Раздел 3

<b>Сведения о местоположении изменённых (уточнённых) границ объекта<sup>8</sup></b>					
1. Система координат _____ -					
2. Сведения о характерных точках границ объекта					
Обозначение	Существующие координаты, м	Изменённые (уточнённые)	Метод определен	Средняя квадратичес-	Описание обозначения



## Раздел 4

### План границ объекта<sup>9</sup>



Масштаб 1:14000

Используемые условные знаки и обозначения:



Граница населенного пункта



Поворотная точка

н1

Подпись точки

Подпись \_\_\_\_\_ Дата «\_\_» \_\_\_\_\_ 20\_\_ г.

Место для оттиска печати лица, составившего описание местоположения границ объекта

---

<sup>1</sup> Графическое описание местоположения границ населенных пунктов, территориальных зон, особо охраняемых природных территорий и зон с особыми условиями использования территории (далее - Описание местоположения границ) составляется по результатам работ по определению координат характерных точек границ населенных пунктов, территориальных зон, особо охраняемых природных территорий и зон с особыми условиями использования территории либо части (частей) таких границ.

Описание местоположения границ составляется с использованием сведений Единого государственного реестра недвижимости, Единой электронной картографической основы, картографического материала, материалов дистанционного зондирования (далее - картографическая основа), а также по данным измерений, полученных на местности.

<sup>2</sup> В строке «Местоположение объекта» раздела «Сведения об объекте» приводится описание расположения объекта с указанием наименования субъекта Российской Федерации, муниципального образования, населенного пункта.

<sup>3</sup> В строке «Площадь объекта +/- величина погрешности определения площади (P +/- Дельта P)» раздела «Сведения об объекте» указываются площадь объекта и предельно допустимая погрешность определения такой площади, если определение площади объекта предусмотрено соответствующим договором подряда, заключаемым между заказчиком и исполнителем работ по определению местоположения объекта.

Площадь объекта указывается в квадратных метрах с округлением до 1 кв. метра.

<sup>4</sup> В строке «Иные характеристики объекта» раздела «Сведения об объекте» указываются иные характеристики объекта (при необходимости).

<sup>5</sup> В разделе «Сведения о местоположении границ объекта» указываются:

система координат, используемая для ведения Единого государственного реестра недвижимости, в том числе номера соответствующих зон картографической проекции;

сведения о характерных точках границ объекта;

сведения о характерных точках части (частей) границы объекта.

Для обозначения характерных точек границ объекта используются арабские цифры. Для всех характерных точек границ объекта работ либо частей таких границ применяется сквозная нумерация.

Список характерных точек границ объекта в реквизитах «Сведения о характерных точках границ объекта» и «Сведения о характерных точках части (частей) границы объекта» должен завершаться номером начальной точки в случае, если такие границы представлены в виде замкнутого контура.

Реквизит «Сведения о характерных точках части (частей) границы объекта» заполняется в случае подготовки описания местоположения части (частей) границы объекта и (или) местоположения границ частей объекта, если законодательством Российской Федерации допускается описание местоположения границы в виде отдельных ее участков или описание границ частей объекта, в том числе в отношении территорий (подзон). В этом случае реквизит «Сведения о характерных точках границ объекта» не заполняется.

В реквизите «Сведения о характерных точках части (частей) границы объекта» границы частей объектов представляются в виде замкнутого контура.

Значения координат характерных точек границ объекта приводятся в метрах с округлением до 0,01 метра в указанной системе координат.

<sup>6</sup> В зависимости от примененных при выполнении работ методов определения координат характерных точек границ объекта в графе «Метод определения координат характерной точки» реквизита «Сведения о характерных точках границ объекта» указываются:

геодезический метод (метод триангуляции, полигонометрии, трилатерации, метод прямых, обратных или комбинированных засечек и иные геодезические методы);

метод спутниковых геодезических измерений (определений);

фотограмметрический метод;

картометрический метод.

<sup>7</sup> Графа «Описание обозначения точки на местности (при наличии)» реквизита «Сведения о характерных точках границ объекта» заполняется в случае, если характерная точка обозначена на местности специальным информационным знаком. В остальных случаях в графе проставляется прочерк.

<sup>8</sup> Требования к заполнению раздела «Сведения о местоположении измененных (уточненных) границ объекта» аналогичны требованиям к заполнению раздела «Сведения о местоположении границ объекта».

---

Раздел «Сведения о местоположении измененных (уточненных) границ объекта» заполняется в случае, если сведения о местоположении изменяемых (уточняемых) границ объекта были внесены в Единый государственный реестр недвижимости.

<sup>9</sup> План границ объекта оформляется в масштабе, обеспечивающем читаемость местоположения границ объекта, с отображением характерных точек границ объекта, читаемых в таком масштабе.

План границ объекта оформляется в виде, совмещенном с картографической основой.

На плане границ объекта отображаются:

границы объекта (читаемые в выбранном масштабе характерные точки и части границ);

установленные границы административно-территориальных образований;

границы природных объектов и (или) объектов искусственного происхождения (если местоположение отдельных частей границ объекта определено через местоположение указанных объектов);

необходимые обозначения;

используемые условные знаки;

выбранный масштаб.